



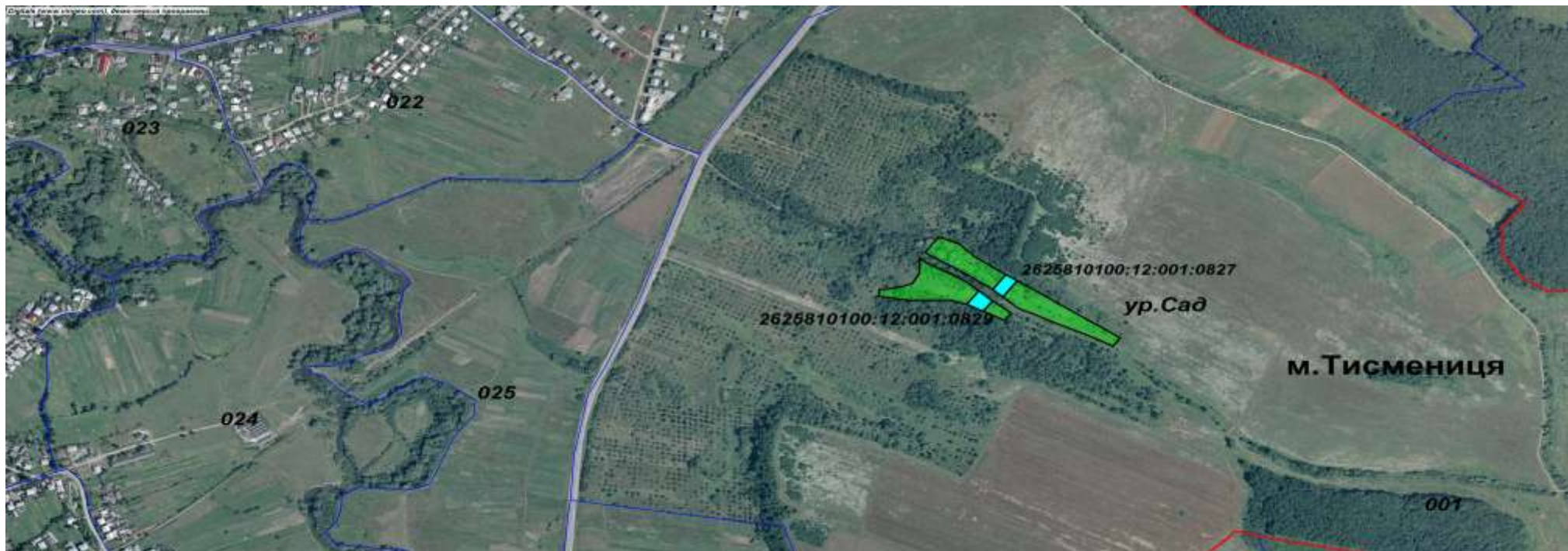
ДЕРЖАВНА СЛУЖБА УКРАЇНИ З ПИТАНЬ ГЕОДЕЗІЇ,  
КАРТОГРАФІЇ ТА КАДАСТРУ

ГОЛОВНЕ УПРАВЛІННЯ ДЕРЖГЕОКАДАСТРУ У ІВАНО-ФРАНКІВСЬКІЙ ОБЛАСТІ

**АЛЬБОМ-АТЛАС**

**з резервування земельних ділянок для учасників антитерористичної операції на території  
Тисменицького району Івано-Франківської області**

## Тисменицька міська рада






- земельна ділянка, на яку надано дозволи на розроблення проекту землеустрою щодо відведення у власність учасникам антитерористичної операції – пл. 2,5000 га, кількість зем.діл – 25 шт.
- земельні ділянки, які внесені до Державного земельного кадастру – пл. 0,2000 га, кількість ділянок 2 шт.
- межі населених пунктів

### Експлікація зарезервованої земельної ділянки

Місцезнаходження зарезервованої земельної ділянки		площа, га	цільове призначення земельної ділянки	Кадастровий номер земельної ділянки (при наявності)	угіддя	агро виробнича група ґрунтів	Обмеження (меліора-тивна система, ЛЕП, трубопроводи, тощо)
Назва ур, вул	В межах чи за межами						
ур. «Сад»	за межами	2,5000	для ведення садівництва	2625810100:12:001:0827 2625810100:12:001:0829	сіножаття	51e	відсутні, немеліоровані

## Тисменицька міська рада



-  - земельна ділянка, на яку надано дозволи на розроблення проекту землеустрою щодо відведення у власність учасникам антитерористичної операції – пл. 1,9000 га, кількість зем.діл – 17 шт.
-  - земельні ділянки, які внесені до Державного земельного кадастру – пл. 1,4598 га, кількість ділянок 15 шт.
-  - межі населених пунктів

### Експлікація зарезервованої земельної ділянки

Місцезнаходження зарезервованої земельної ділянки		площа, га	цільове призначення земельної ділянки	Кадастровий номер земельної ділянки (при наявності)	угіддя	агро виробнича група ґрунтів	Обмеження (меліора-тивна система, ЛЕП, трубопроводи, тощо)
Назва ур, вул	В межах чи за межами						
ур. «Сад»	за межами	1,9000	для ведення садівництва		сіножаття	51e	відсутні, немеліоровані



## Єзупільська селищна рада



- зарезервованій масив земельної ділянки – пл.2,5000 га, кількість зем.діл – 1 шт.



- земельна ділянка, на яку надано дозволи на розроблення проекту землеустрою щодо відведення у власність учасникам антитерористичної операції – пл. 2,5000 га, кількість зем.діл – 24 шт.



- межі населених пунктів

### Експлікація зарезервованих земельних ділянки

Місцезнаходження зарезервованої земельної ділянки		площа, га	цільове призначення земельної ділянки	Кадастровий номер земельної ділянки (при наявності)	угіддя	агро виробнича група ґрунтів	Обмеження (меліоративна система, ЛЕП, трубопроводи, тощо)
Назва ур, вул	В межах чи за межами						
ур. «Кругла»	за межами	2,5000	для ведення садівництва	2625855300:02:004:0301	рілля	45д (особливо цінні землі)	відсутні, немеліоровано

## Лисецька селищна рада



- зарезервованій масив земельної ділянки – пл.4,9321 га, кількість зем.діл – 1 шт.



- земельні ділянки, які внесені до Державного земельного кадастру – пл. 1,1000 га, кількість ділянок 11 шт.



- межі населених пунктів

### Експлікація зарезервованої земельної ділянки

Місцезнаходження зарезервованої земельної ділянки		площа, га	цільове призначення земельної ділянки	Кадастровий номер земельної ділянки (при наявності)	угіддя	агро виробнича група ґрунтів	Обмеження (меліоративна система, ЛЕП, трубопроводи, тощо)
Назва ур, вул	В межах чи за межами						
ур. «Зарінки»	за межами	4,9321	для ведення особистого селянського господарства	2625855600:03:001:0001	рілля	188В 175Г	відсутні, немеліоровано



## Березівська сільська рада



- земельна ділянка, на яку надано дозволи на розроблення проекту землеустрою щодо відведення у власність учасникам антитерористичної операції – пл. 8,9602 га, кількість зем.діл -88 шт.
- земельні ділянки, які внесені до Державного земельного кадастру – пл. 3,36 га, кількість ділянок 42 шт.
- межі населених пунктів

### Експлікація зарезервованої земельної ділянки

Місцезнаходження зарезервованої земельної ділянки		площа , га	цільове призначення земельної ділянки	Кадастровий номер земельної ділянки (при наявності)	угіддя	агро виробнича група ґрунтів	Обмеження (меліоративна система, ЛЕП, трубопроводи, тощо)
Назва ур, вул	В межах чи за межами						
ур. «Обирша»	за межами	8,9602	для ведення садівництва	2625880100:02:002:1105	рілля	176г	відсутні, немеліорована

## Березівська сільська рада



- земельна ділянка, на яку надано дозволи на розроблення проекту землеустрою щодо відведення у власність учасникам антитерористичної операції – пл. 5,7081 га, кількість зем. діл -46 шт.

### Експлікація зарезервованої земельної ділянки

Місцезнаходження зарезервованої земельної ділянки		площа, га	цільове призначення земельної ділянки	Кадастровий номер земельної ділянки (при наявності)	угіддя	агро виробнича група ґрунтів	Обмеження (меліоративна система, ЛЕП, трубопроводи, тощо)
Назва ур, вул	В межах чи за межами						
ур. «Гора»	за межами	5,7081	для ведення садівництва	2625880100:03:001:0304	рілля	18Е-	відсутні, меліорована



## Березівська сільська рада



- земельна ділянка, на яку надано дозволи на розроблення проекту землеустрою щодо відведення у власність учасникам антитерористичної операції – пл. 18,9202 га, кількість зем.діл -25 шт.

### Експлікація зарезервованої земельної ділянки

Місцезнаходження зарезервованої земельної ділянки		площа, га	цільове призначення земельної ділянки	Кадастровий номер земельної ділянки (при наявності)	угіддя	агро виробнича група ґрунтів	Обмеження (меліоративна система, ЛЕП, трубопроводи, тощо)
Назва ур, вул	В межах чи за межами						
ур. «Гора»	за межами	18,9202	для ведення особистого селянського господарства	2625880100:03:001:0305	рілля	18Е-	відсутні, меліорована



## Вільшанецька сільська рада

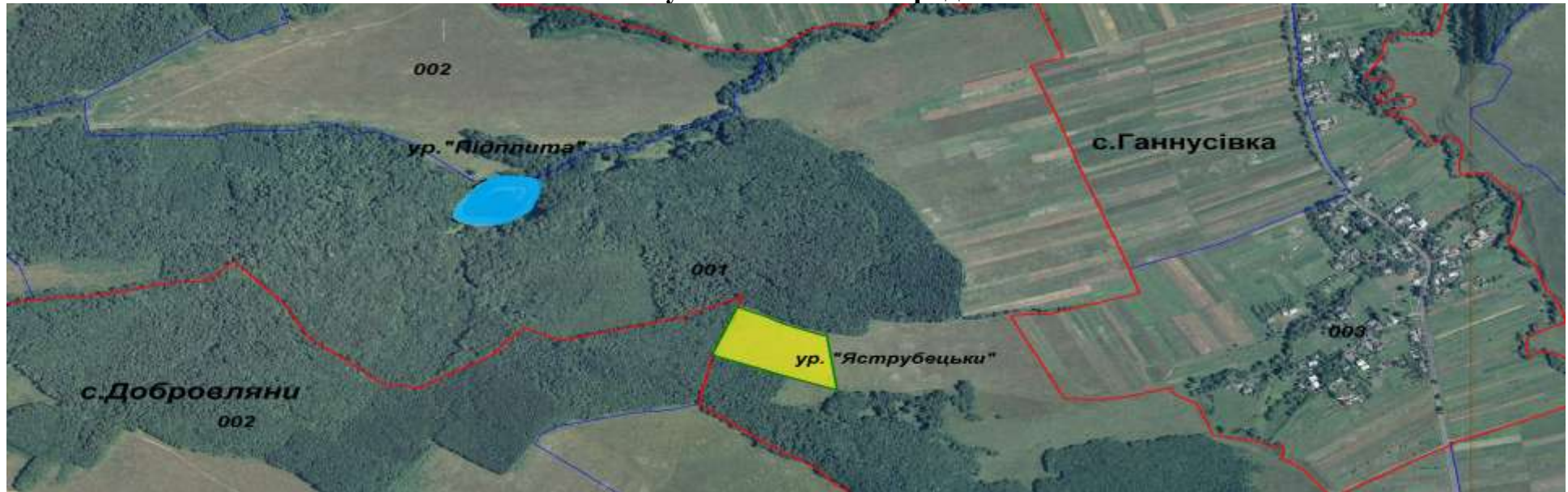


           земельна ділянка, на яку надано дозволи на розроблення проекту землеустрою щодо відведення у власність учасникам антитерористичної операції – пл. 12,6123 га, кількість зем.діл – 10 шт

### Експлікація зарезервованої земельної ділянки

Місцезнаходження зарезервованої земельної ділянки		площа, га	цільове призначення земельної ділянки	Кадастровий номер земельної ділянки (при наявності)	угіддя	агро виробнича група ґрунтів	Обмеження (меліоративна система, ЛЕП, трубопроводи, тощо)
Назва ур, вул	В межах чи за межами						
ур. «Кобилина»	за межами	12,6123	для ведення особистого селянського господарства	2625883500:03:002:0201	рілля	33д	відсутні, меліоровано

## Ганнусівська сільська рада



- земельна ділянка, яка внесена до Державного земельного кадастру – пл. 0.8407 га, кількість ділянок 1 шт.  
2625880800:02:001:0468



- зарезервованій масив земельної ділянки -2,4000 га, кількість зем.діл -1 шт.



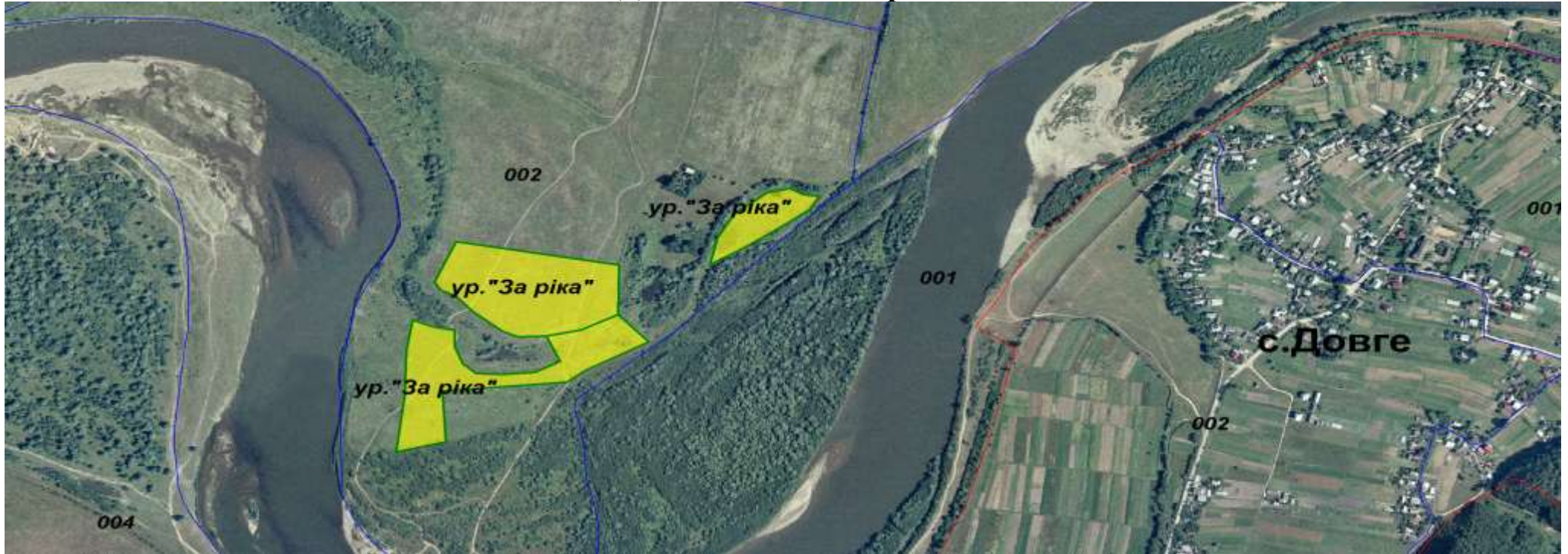
- межі населених пунктів

### Експлікація зарезервованої земельної ділянки

Місцезнаходження зарезервованої земельної ділянки		площа, га	цільове призначення земельної ділянки	Кадастровий номер земельної ділянки (при наявності)	угіддя	агро виробнича група ґрунтів	Обмеження (меліоративна система, ЛЕП, трубопроводи, тощо)
Назва ур, вул	В межах чи за межами						
ур. «Підплита»	за межами	0,8407	для ведення особистого селянського господарства	2625880800:02:001:0468	рілля	-	відсутні, немеліоровані
ур. «Яструбецьки»	за межами	2,4000	для ведення особистого селянського господарства	2625880800:02:001:0462	пасовище	38д	меліоровані



## Довгівська сільська рада



-зарезервований масив земельних ділянок – пл. 9,9416 га, кількість зем.діл -3 шт.

- межі населених пунктів

### Експлікація зарезервованих земельних ділянки

Місцезнаходження зарезервованої земельної ділянки		площа, га	цільове призначення земельної ділянки	Кадастровий номер земельної ділянки (при наявності)	угіддя	агро виробнича група ґрунтів	Обмеження (меліоративна система, ЛЕП, трубопроводи, тощо)
Назва ур, вул	В межах чи за межами						
ур. «За ріка»	за межами	3,9965	для ведення садівництва	2625881000:02:002:1000	пасовище	188в	відсутні, немеліоровано
ур. «За ріка»	за межами	4,6927	для ведення садівництва	2625881000:02:002:1001	рілля	178г	відсутні, немеліоровано
ур. «За ріка»	За межами	1,2524	для ведення садівництва	2625881000:02:002:1002	пасовище	188в	відсутні, немеліоровано

## Клубовецька сільська рада



- зарезервованій масив земельної ділянки -1,4254 га, загальна кількість зем.діл -1 шт.
- межі населених пунктів


### Експлікація зарезервованої земельної ділянки

Місцезнаходження зарезервованої земельної ділянки		площа, га	цільове призначення земельної ділянки	Кадастровий номер земельної ділянки (при наявності)	угіддя	агро виробнича група ґрунтів	Обмеження (меліоративна система, ЛЕП, трубопроводи, тощо)
Назва ур, вул	В межах чи за межами						
ур. «Толока»	за межами	1,4254	для ведення особистого селянського господарства	2625881500:03:001:0100	пасовище	33д	відсутні, меліорована



## Колодіївська сільська рада



 земельна ділянка, на яку надано дозволи на розроблення проекту землеустрою щодо відведення у власність учасникам антитерористичної операції – пл. 3,0000 га, кількість зем.діл – 3 шт


### Експлікація зарезервованої земельної ділянки

Місцезнаходження зарезервованої земельної ділянки		площа, га	цільове призначення земельної ділянки	Кадастровий номер земельної ділянки (при наявності)	угіддя	агро виробнича група ґрунті в	Обмеження (меліоративна система, ЛЕП, трубопроводи, тощо)
Назва ур, вул	В межах чи за межами						
ур. «Могила»	за межами	3,0000	для ведення особистого селянського господарства	2625881900:04:001:0001	рілля	38д	відсутні, меліорована

## Милуванська сільська рада



 - зарезервованій масив земельної ділянки -3,3618 га, кількість зем.діл -1 шт.

 - межі населених пунктів

### Експлікація зарезервованої земельної ділянки

Місцезнаходження зарезервованої земельної ділянки		площа, га	цільове призначення земельної ділянки	Кадастровий номер земельної ділянки (при наявності)	угіддя	агро виробнича група ґрунтів	Обмеження (меліоративна система, ЛЕП, трубопроводи, тощо)
Назва ур, вул	В межах чи за межами						
ур. «Жидівське»	за межами	3,3618	для ведення садівництва	2625883000:03:001:0001	пасовище	32е	ЛЕП-110кВ, немеліоровано



## Павлівська сільська рада



 - земельна ділянка, на яку надано дозволи на розроблення проекту землеустрою щодо відведення у власність учасникам антитерористичної операції – пл. 6,9315 га, кількість зем.діл -60 шт.

 - земельні ділянки, які внесені до Державного земельного кадастру – пл. 0,7200 га, кількість ділянок 9 шт.


 - межі населених пунктів

### Експлікація зарезервованої земельної ділянки

Місцезнаходження зарезервованої земельної ділянки		площа, га	цільове призначення земельної ділянки	Кадастровий номер земельної ділянки (при наявності)	угіддя	агро виробнича група ґрунтів	Обмеження (меліоративна система, ЛЕП, трубопроводи, тощо)
Назва ур, вул	В межах чи за межами						
ур. «Сікані»	за межами	6,9315	для ведення садівництва		рілля	28д	відсутні, немеліоровані

## Пшеничниківська сільська рада



 земельна ділянка, на яку надано дозволи на розроблення проекту землеустрою щодо відведення у власність учасникам антитерористичної операції – пл. 4,6450 га, кількість зем.діл – 3 шт

### Експлікація зарезервованої земельної ділянки

Місцезнаходження зарезервованої земельної ділянки		площа, га	цільове призначення земельної ділянки	Кадастровий номер земельної ділянки (при наявності)	угіддя	агро виробнича група ґрунтів	Обмеження (меліоративна система, ЛЕП, трубопроводи, тощо)
Назва ур, вул	В межах чи за межами						
ур. «Братківське»	за межами	4,6450	для ведення особистого селянського господарства	2625884500:04:001:0504	рілля	(45д особливо цінні землі) 49д	відсутні, меліорована



## Пшеничниківська сільська рада

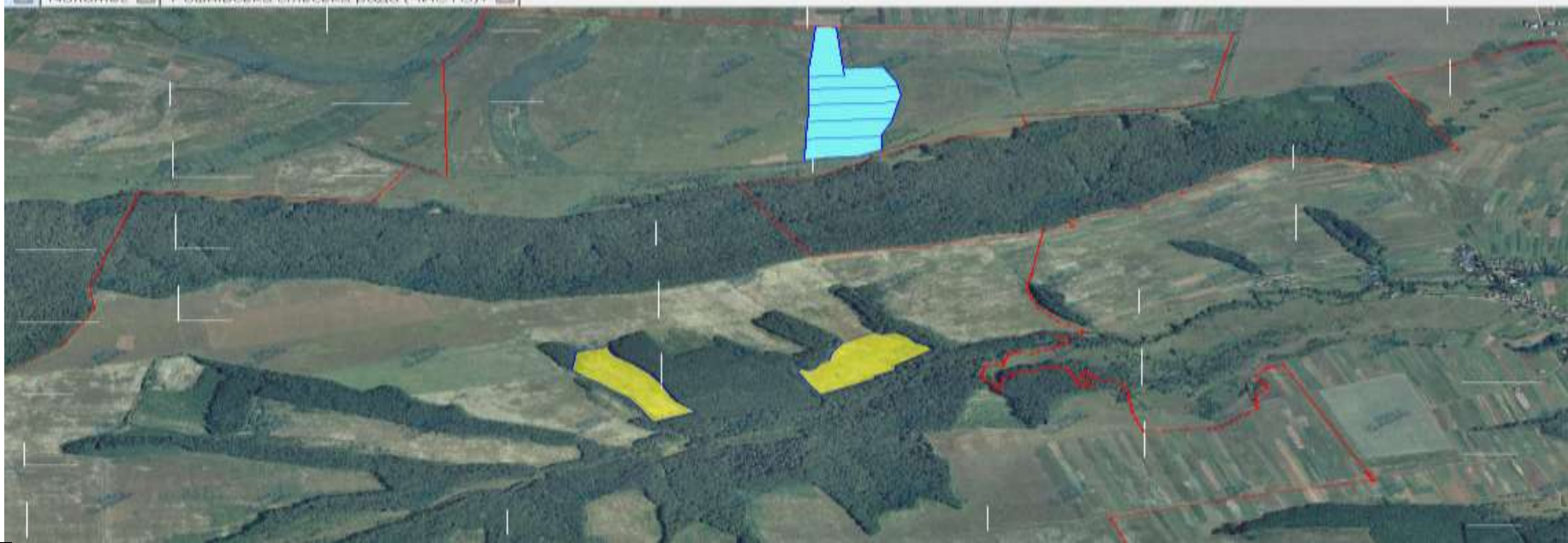


земельна ділянка, на яку надано дозволи на розроблення проекту землеустрою щодо відведення у власність учасникам антитерористичної операції – пл. 7,4509 га, кількість зем.діл – 6 шт

### Експлікація зарезервованої земельної ділянки

Місцезнаходження зарезервованої земельної ділянки		площа, га	цільове призначення земельної ділянки	Кадастровий номер земельної ділянки (при наявності)	угіддя	агро виробнича група ґрунтів	Обмеження (меліоративна система, ЛЕП, трубопроводи, тощо)
Назва ур, вул	В межах чи за межами						
ур. «Братківське»	за межами	7,4509	для ведення особистого селянського господарства	2625884500:04:001:0502	рілля	(45д особливо цінні землі), 49д	відсутні, меліорована

## Рошнівська сільська рада



- зарезервованій масив земельних ділянок – пл. 10,7547 га, кількість зем.діл – 2 шт.

- земельні ділянки, які внесені до Державного земельного кадастру – пл. 11,8800 га, кількість ділянок 6 шт.

- межі населених пунктів

### Експлікація зарезервованої земельної ділянки

Місцезнаходження зарезервованої земельної ділянки		площа, га	цільове призначення земельної ділянки	Кадастровий номер земельної ділянки (при наявності)	угіддя	агро виробнича група ґрунтів	Обмеження (меліоративна система, ЛЕП, трубопроводи, тощо)
Назва ур, вул	В межах чи за межами						
ур. «Циганський горб»	за межами	5,0461	для ведення особистого селянського господарства	2625884900:01:003:0502	рілля	38д	відсутні, меліоровано
ур. «Між озера»	за межами	6,2500	для ведення особистого селянського господарства	2625884900:01:001:0463	сінокіс	38д	відсутні, меліоровано
ур. «Циганський горб»	за межами	5,7086	для ведення особистого селянського господарства	2625884900:01:003:0501	пасовище	38д	відсутні, меліоровано



## Стриганецька сільська рада



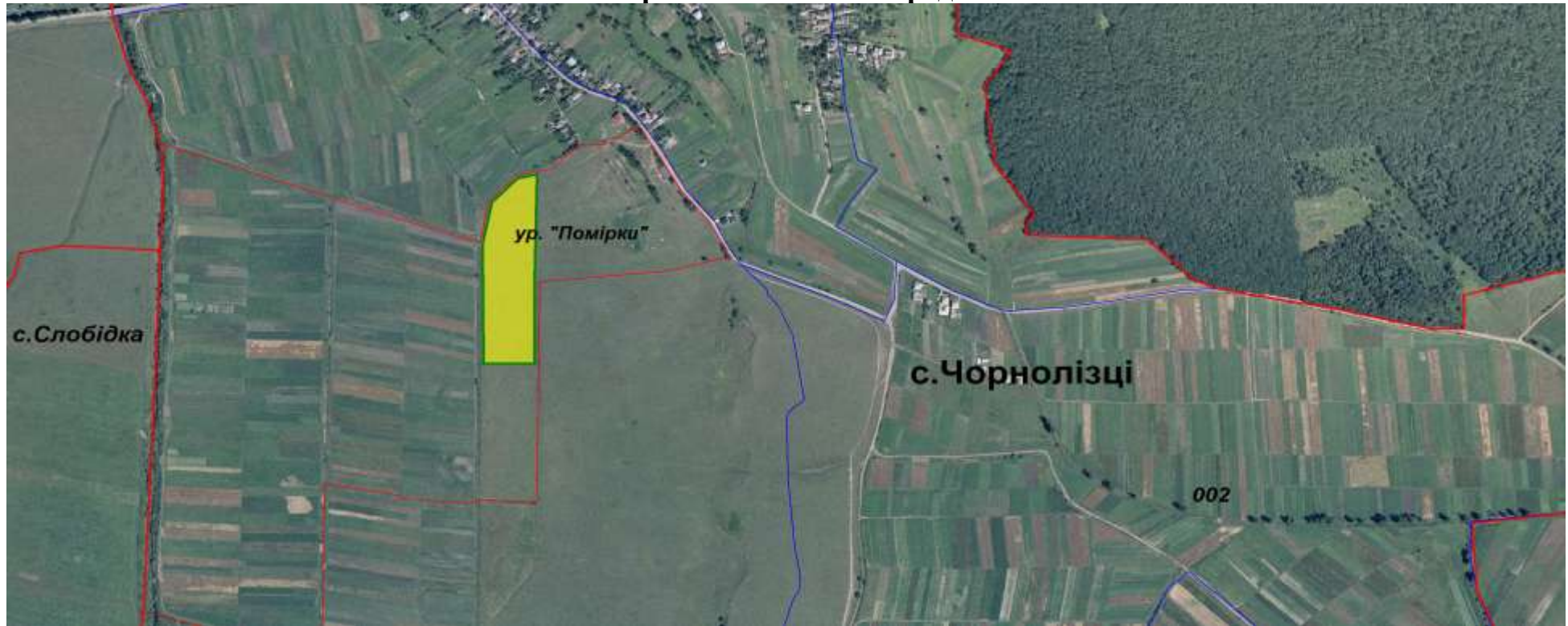
 - зарезервованій масив земельної ділянки – пл. 22,0090 га, кількість зем.діл – 1шт.

 - межі населених пунктів

### Експлікація зарезервованої земельної ділянки

Місцезнаходження зарезервованої земельної ділянки		площа, га	цільове призначення земельної ділянки	Кадастровий номер земельної ділянки (при наявності)	угіддя	агро виробнича група ґрунті в	Обмеження (меліоративна система, ЛЕП, трубопроводи, тощо)
Назва ур, вул	В межах чи за межами						
ур. «Луг»	за межами	22,0090	для ведення особистого селянського господарства	2625886000:01:003:0100	рілля	178г	відсутні, меліорована

## Чорнолізька сільська рада



- зарезервованій масив земельної ділянки – пл.3,0000 га, кількість зем.діл – 1 шт.



- межі населених пунктів

### Експлікація зарезервованої земельної ділянки

Місцезнаходження зарезервованої земельної ділянки		площа, га	цільове призначення земельної ділянки	Кадастровий номер земельної ділянки (при наявності)	угіддя	агро виробнича група ґрунтів	Обмеження (меліора-тивна система, ЛЕП, трубопроводи, тощо)
Назва ур, вул	В межах чи за межами						
ур. «Помірки»	за межами	3,0000	для ведення особистого селянського господарства	2625888100:04:003:0350	пасовище	208л	відсутні, меліоровано