



ДЕРЖАВНА СЛУЖБА УКРАЇНИ З ПИТАНЬ ГЕОДЕЗІЇ,  
КАРТОГРАФІЇ ТА КАДАСТРУ

ГОЛОВНЕ УПРАВЛІННЯ ДЕРЖГЕОКАДАСТРУ У ІВАНО-ФРАНКІВСЬКІЙ ОБЛАСТІ

**АЛЬБОМ-АТЛАС**  
**з резервування земельних ділянок для учасників антитерористичної операції на території**  
**Галицького району**  
**Івано-Франківської області**

2020

## Блюдниківська сільська рада



зарезервований масив земельних ділянок



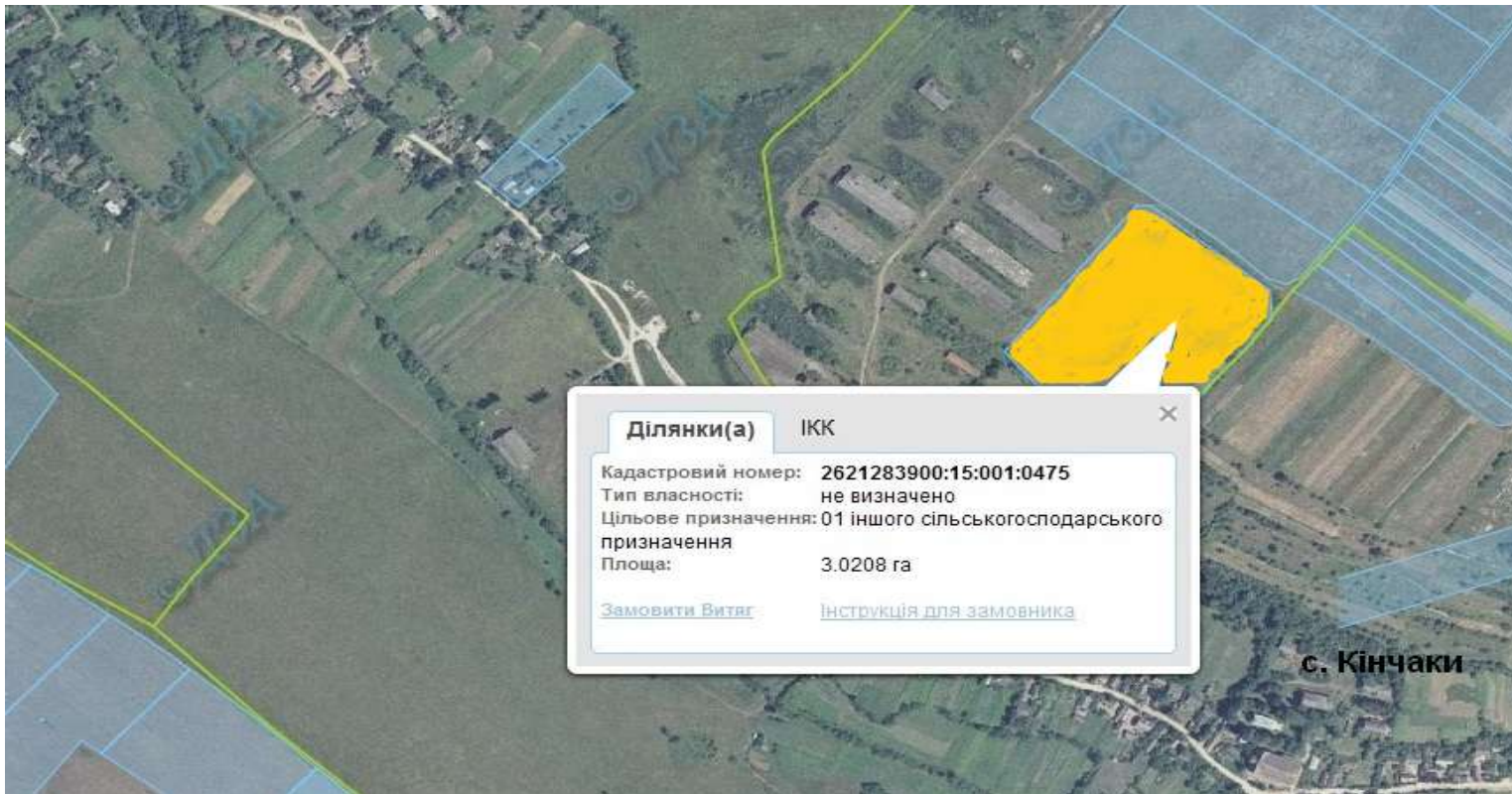
межа населеного пункту

### Експлікація земельної ділянки

Місцезнаходження зарезервованої земельної ділянки		площа, га	цільове призначення земельної ділянки	кадастровий номер земельної ділянки (при наявності)	угіддя	обмеження (меліоративна система, ЛЕП, трубопроводи, тощо)
назва урочища, вулиці	в межах чи за межами					

с.Блюдники	за межами	2,9665	для ведення садівництва	2621280300:06:001:0926	багаторічні насадження	ЛЕП
------------	-----------	--------	-------------------------	------------------------	------------------------	-----

### Кінчаківська сільська рада



земельна ділянка для ведення садівництва, яка пропонується для резерву \_\_\_\_\_ межа населеного пункту

### Експлікація земельної ділянки



Місцезнаходження зарезервованої земельної ділянки		площа, га	цільове призначення земельної ділянки	кадастровий номер земельної ділянки (при наявності)	угіддя	обмеження (меліоративна система, ЛЕП, трубопроводи, тощо)
назва урочища, вулиці	в межах чи за межами					



с.Кінчаки	за межами	3,0208	для ведення садівництва	2621283900:15:001:0475	багаторічні насадження	ЛЕП
-----------	-----------	--------	-------------------------	------------------------	------------------------	-----

### Тенетниківська сільська рада



 земельна ділянка для ведення особистого селянського господарства, яка пропонується для резерву  межа населеного пункту

### Експлікація земельної ділянки

Місцезнаходження зарезервованої земельної ділянки	площа, га	цільове призначення земельної ділянки	кадастровий номер земельної ділянки (при наявності)	угіддя	обмеження (меліоративна система, ЛЕП,
---	-----------	---------------------------------------	---	--------	---------------------------------------

назва урочища, вулиці	в межах чи за межами					трубопроводи, тощо)
с.Новий Мартинів	за межами	4,0129	для ведення особистого селянського господарства	2621287000:09:001:0005	рілля	-

### Тенетниківська сільська рада



- межа населеного пункту
- земельні ділянки внесені до ДЗК – 4,0га
- місце розташування земельної ділянки, яка планується для резерву .-11га

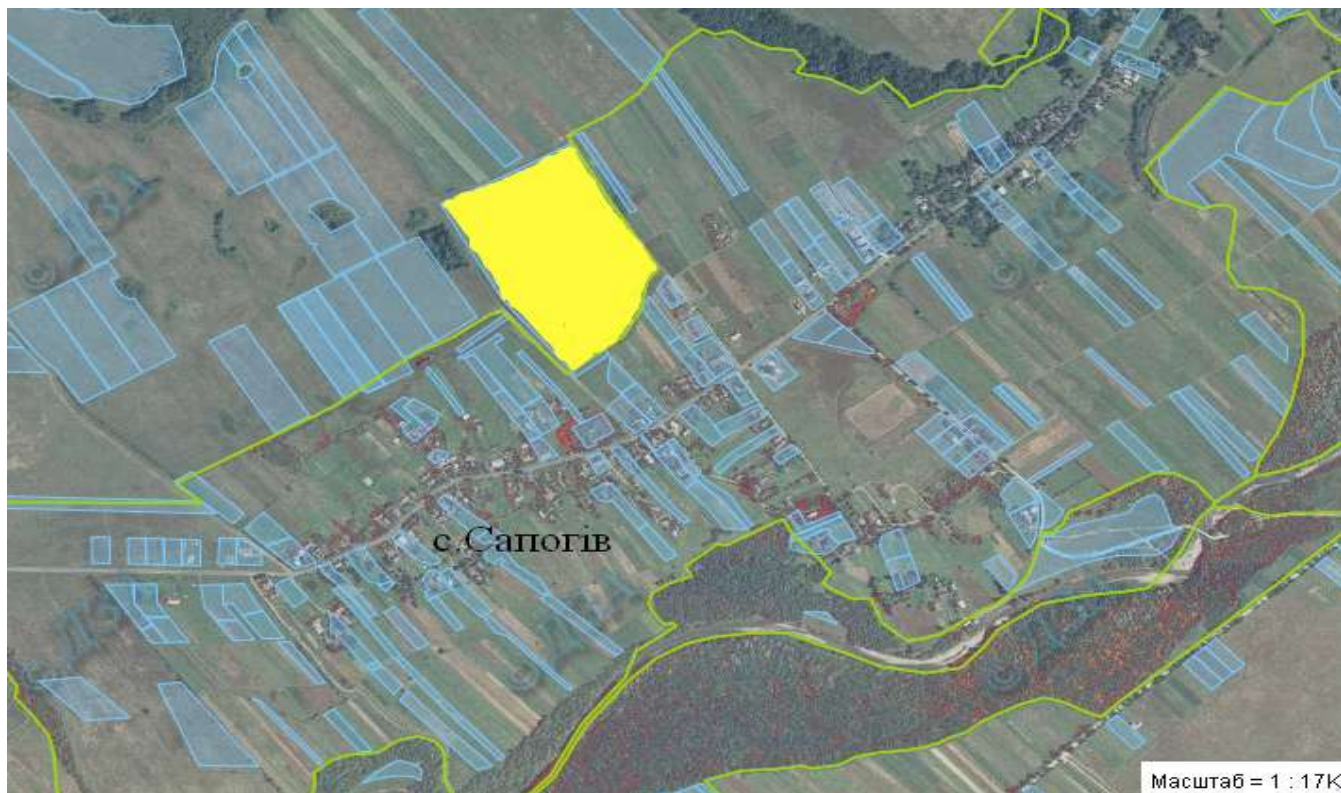
### Експлікація земельної ділянки

Місцезнаходження зарезервованої земельної ділянки	площа, га	цільове призначення земельної ділянки	кадастровий номер земельної ділянки (при наявності)	угіддя	обмеження (меліоративна система, ЛЕП,
---	-----------	---------------------------------------	---	--------	---------------------------------------



назва урочища, вулиці	в межах чи за межами					трубопроводи, тощо)
с.Новий Мартинів	за межами	15,00	для ведення особистого селянського господарства	-	рілля	меліоровані, ЛЕП

### Сапогівська сільська рада



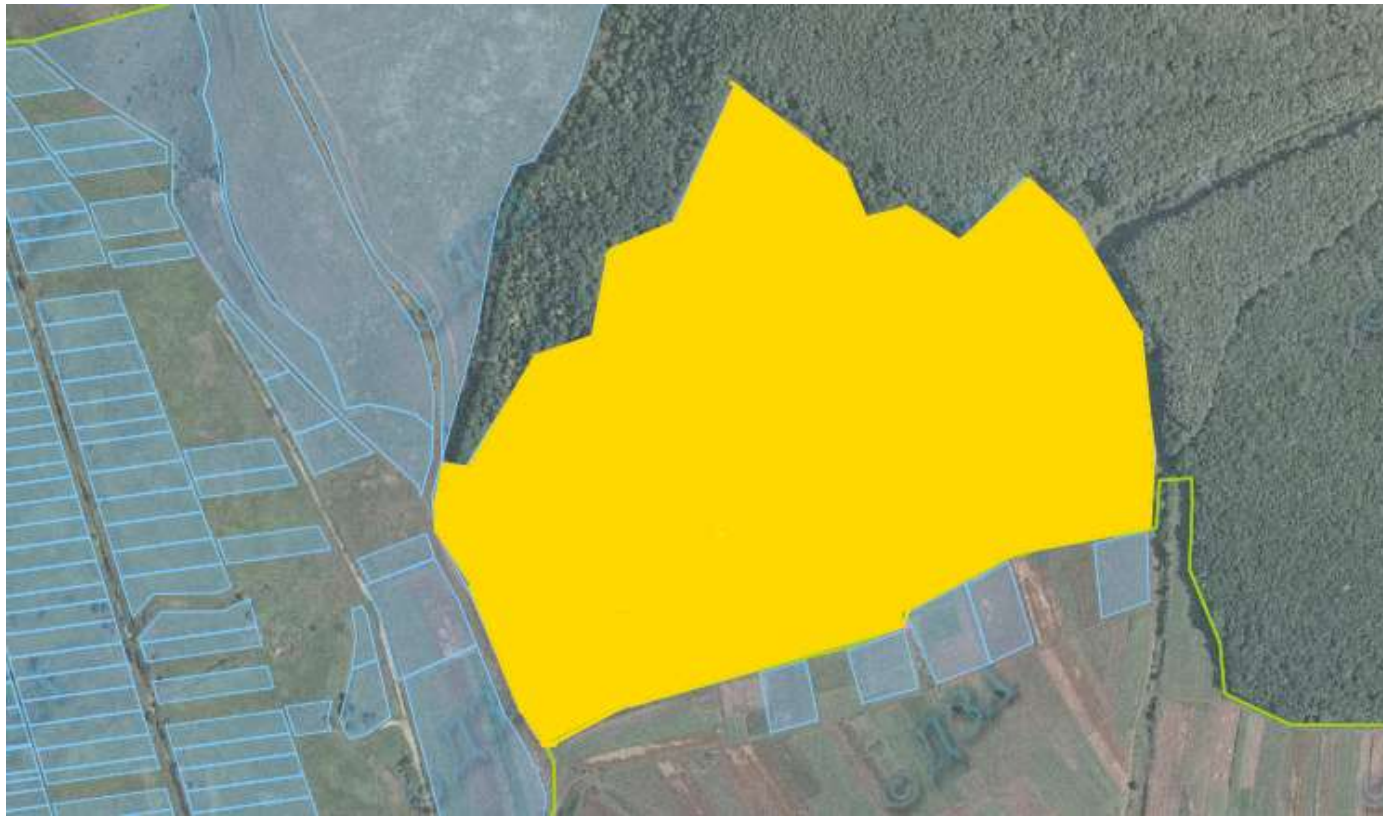
- межа населеного пункту
- місце розташування земельної ділянки, яка планується для резерву після розроблення генплану, списання меліорації та введення земельної ділянки в межі населеного пункту .


### Експлікація земельної ділянки

Місцезнаходження зарезервованої земельної ділянки	площа, га	цільове призначення земельної ділянки	кадастровий номер земельної ділянки (при наявності)	угіддя	обмеження (меліоративна система, ЛЕП,
---	-----------	---------------------------------------	---	--------	---------------------------------------

назва урочища, вулиці	в межах чи за межами					трубопроводи, тощо)
с.Сапогів	за межами	8,8927	для будівництва і обслуговування житлового будинку, господарських будівель і споруд (присадибна ділянка	2621286500:02:001:0270	рілля	меліоровані, ЛЕП

### Коростовичівська сільська рада



 межа населеного пункту

 місце розташування земельної ділянки, яка планується для резерву .

### Експлікація земельної ділянки

Місцезнаходження зарезервованої земельної ділянки		площа, га	цільове призначення земельної ділянки	кадастровий номер земельної ділянки (при наявності)	угіддя	обмеження (меліоративна система, ЛЕП, трубопроводи, тощо)
назва урочища, вулиці	в межах чи за межами					
С.Куропатники, ур."Кленувата"	за межами	19.4076	для ведення особистого селянського господарства	2621284500:04:001:0392	рілля	Не меліоровані

### Кінчаківська сільська рада



— межа населеного пункту

— місце розташування земельної ділянки, яка планується для резерву .

### Експлікація земельної ділянки



Місцезнаходження зарезервованої земельної ділянки		площа, га	цільове призначення земельної ділянки	кадастровий номер земельної ділянки (при наявності)	угіддя	обмеження (меліоративна система, ЛЕП, трубопроводи, тощо)
назва урочища, вулиці	в межах чи за межами					
С.Кремидів	за межами	7,0945	для ведення особистого селянського господарства	2621283900:06:001:0395	рілля	Не меліоровані

## Насташинська сільська рада



пункту



місце розташування земельної ділянки, яка планується для резерву .

### Експлікація земельної ділянки

Місцезнаходження зарезервованої земельної ділянки		площа, га	цільове призначення земельної ділянки	кадастровий номер земельної ділянки (при наявності)	угіддя	обмеження (меліоративна система, ЛЕП, трубопроводи, тощо)
назва урочища, вулиці	в межах чи за межами					
С.Насташине	за межами	15,8223	Землі запасу	2621285700:02:001:0573	рілля	Не меліоровані

## Кінчаківська сільська рада



— межа населеного пункту

■ місце розташування земельної ділянки, яка планується для резерву .

### Експлікація земельної ділянки

Місцезнаходження зарезервованої земельної ділянки		площа, га	цільове призначення земельної ділянки	кадастровий номер земельної ділянки (при наявності)	угіддя	обмеження (меліоративна система, ЛЕП, трубопроводи, тощо)
назва урочища, вулиці	в межах чи за межами					
С.Кремидів	за межами	16,4654	Землі запасу	2621283900:06:001:0391	рілля	Не меліоровані