



ДЕРЖАВНА СЛУЖБА УКРАЇНИ З ПИТАНЬ ГЕОДЕЗІЇ,  
КАРТОГРАФІЇ ТА КАДАСТРУ

ГОЛОВНЕ УПРАВЛІННЯ ДЕРЖГЕОКАДАСТРУ У ІВАНО-ФРАНКІВСЬКІЙ ОБЛАСТІ

**АЛЬБОМ-АТЛАС**

**з резервування земельних ділянок для учасників антитерористичної операції на території  
Галицького району  
Івано-Франківської області**

**2019**  
**Блюдниківська сільська рада**



зарезервований масив земельних ділянок



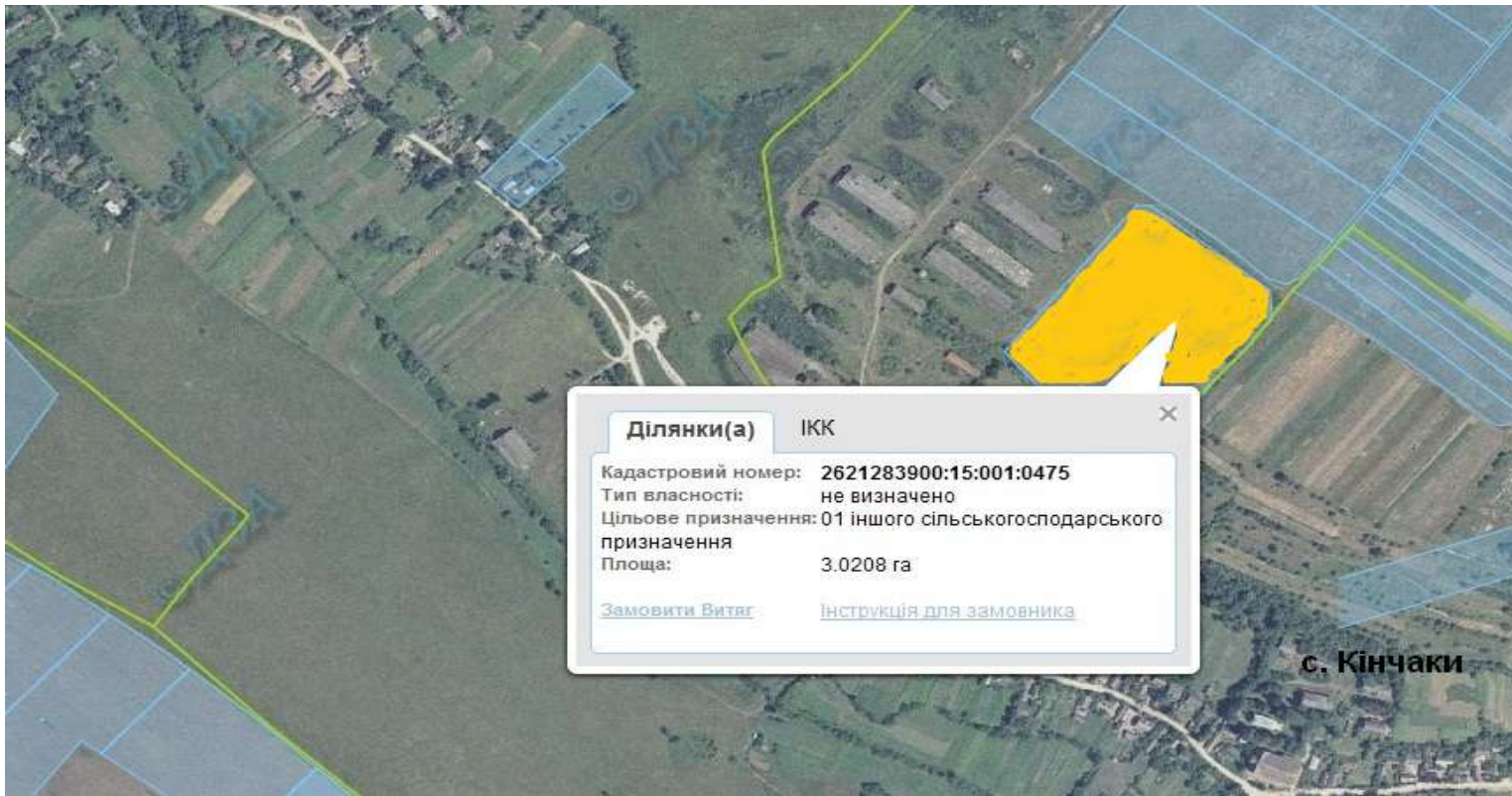
межа населеного пункту

**Експлікація земельної ділянки**

Місцезнаходження зарезервованої земельної ділянки		площа, га	цільове призначення земельної ділянки	кадастровий номер земельної ділянки (при наявності)	угіддя	обмеження (меліоративна система, ЛЕП, трубопроводи, тощо)
назва урочища, вулиці	в межах чи за межами					

с.Блюдники	за межами	2,9665	для ведення садівництва	2621280300:06:001:0926	багаторічні насадження	ЛЕП
------------	-----------	--------	-------------------------	------------------------	------------------------	-----

### Кінчаківська сільська рада



земельна ділянка для ведення садівництва, яка пропонується для резерву \_\_\_\_\_ межа населеного пункту



### Експлікація земельної ділянки

Місцезнаходження зарезервованої земельної ділянки		площа, га	цільове призначення земельної ділянки	кадастровий номер земельної ділянки (при наявності)	угіддя	обмеження (меліоративна система, ЛЕП, трубопроводи, тощо)
назва урочища, вулиці	в межах чи за межами					

с.Кінчаки	за межами	3,0208	для ведення садівництва	2621283900:15:001:0475	багаторічні насадження	ЛЕП
-----------	-----------	--------	-------------------------	------------------------	------------------------	-----

### Тенетниківська сільська рада



 земельна ділянка для ведення особистого селянського господарства, яка пропонується для резерву  межа населеного пункту




### Експлікація земельної ділянки

Місцезнаходження зарезервованої земельної ділянки	площа, га	цільове призначення земельної ділянки	кадастровий номер земельної ділянки (при наявності)	угіддя	обмеження (меліоративна система, ЛЕП,
---	-----------	---------------------------------------	---	--------	---------------------------------------

назва урочища, вулиці	в межах чи за межами					трубопроводи, тощо)
с.Новий Мартинів	за межами	4,0129	для ведення особистого селянського господарства	2621287000:09:001:0005	рілля	-

### Тенетниківська сільська рада



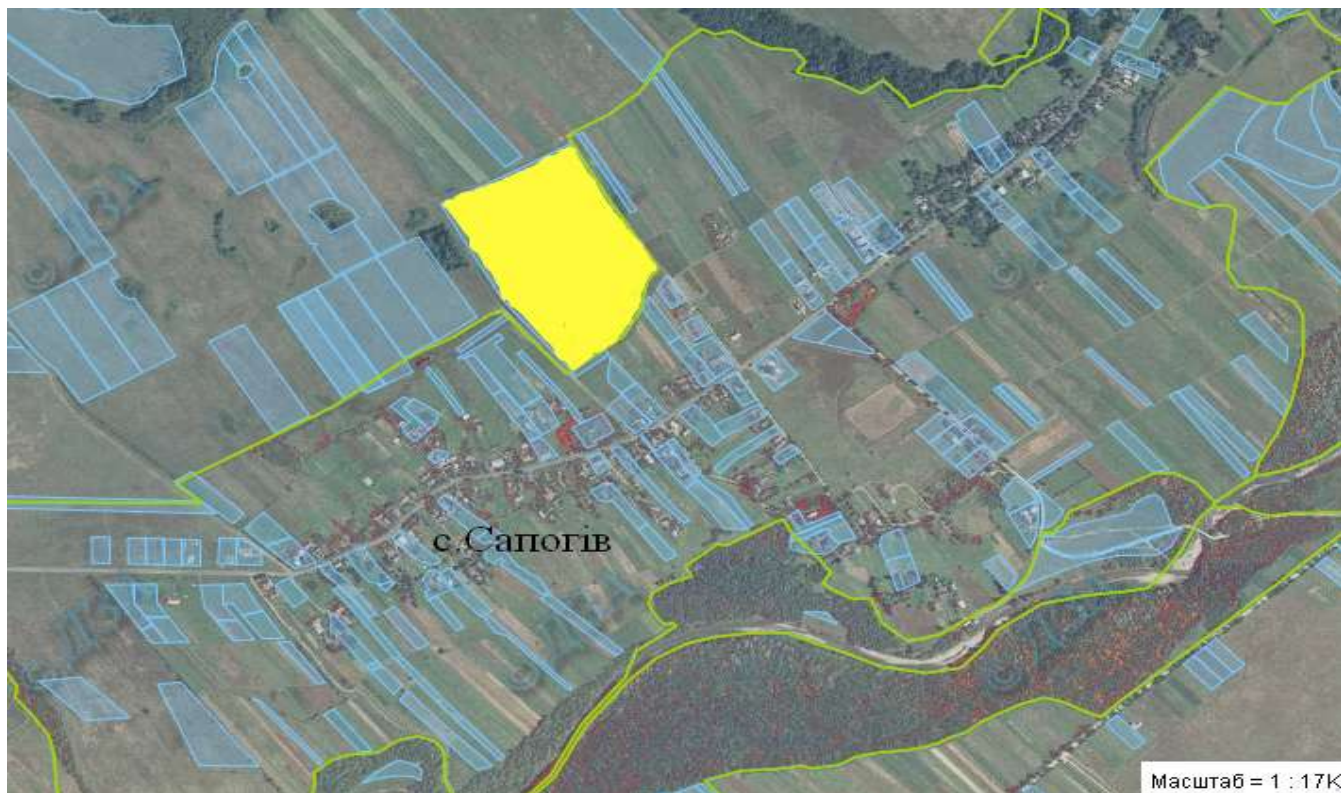
-  межа населеного пункту
-  земельні ділянки внесені до ДЗК – 4,0га
-  місце розташування земельної ділянки, яка планується для резерву .-11га

### Експлікація земельної ділянки

Місцезнаходження зарезервованої земельної ділянки	площа, га	цільове призначення земельної ділянки	кадастровий номер земельної ділянки (при наявності)	угіддя	обмеження (меліоративна система, ЛЕП,
---	-----------	---------------------------------------	---	--------	---------------------------------------

назва урочища, вулиці	в межах чи за межами					трубопроводи, тощо)
с.Новий Мартинів	за межами	15,00	для ведення особистого селянського господарства	-	рілля	меліоровані, ЛЕП

### Сапогівська сільська рада



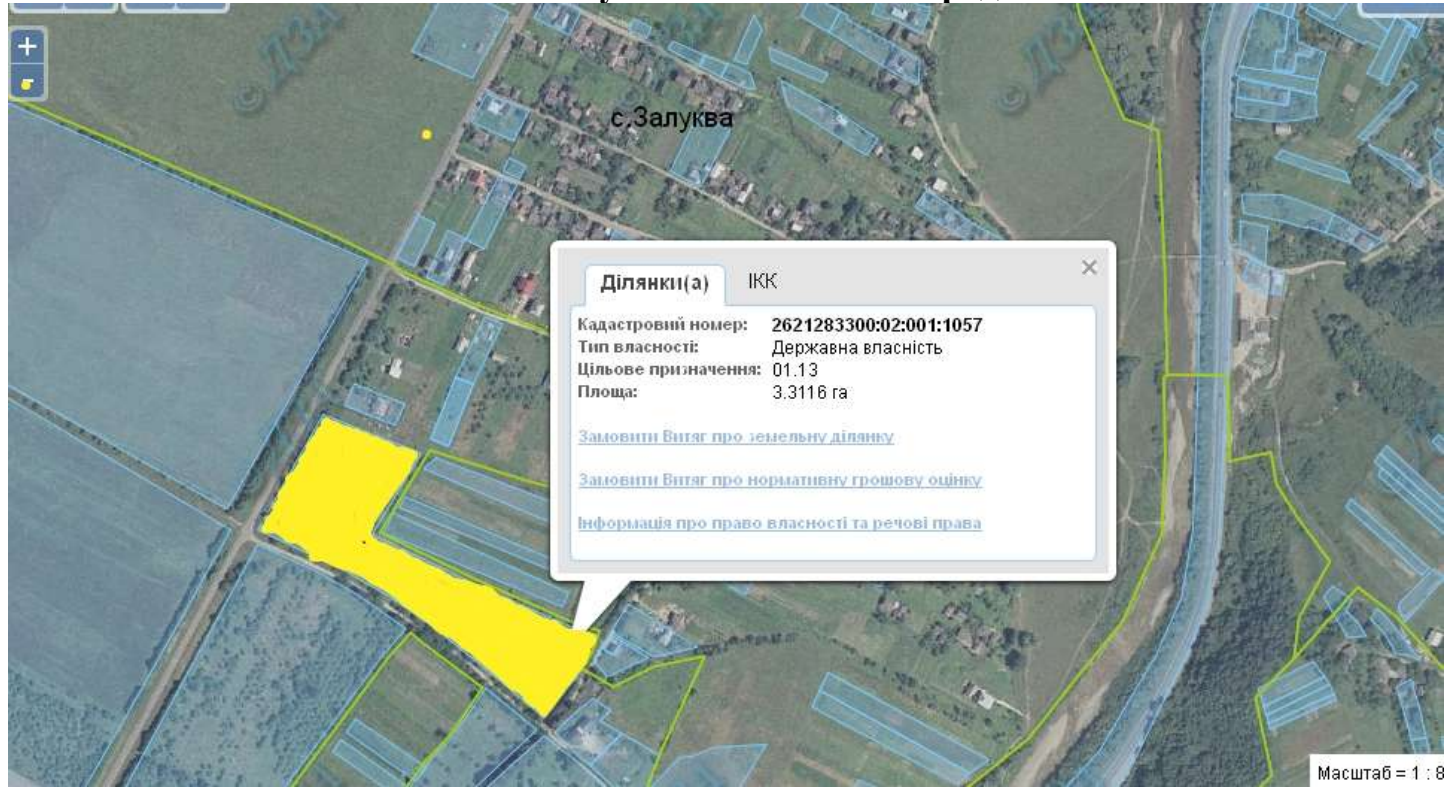
- межа населеного пункту
- місце розташування земельної ділянки, яка планується для резерву після розроблення генплану, списання меліорації та введення земельної ділянки в межі населеного пункту .


### Експлікація земельної ділянки


Місцезнаходження зарезервованої земельної ділянки	площа, га	цільове призначення земельної ділянки	кадастровий номер земельної ділянки (при наявності)	угіддя	обмеження (меліоративна система, ЛЕП,
---	-----------	---------------------------------------	---	--------	---------------------------------------

назва урочища, вулиці	в межах чи за межами					трубопроводи, тощо)
с.Сапогів	за межами	8,8927	для будівництва і обслуговування житлового будинку, господарських будівель і споруд (присадибна ділянка	2621286500:02:001:0270	рілля	меліоровані, ЛЕП

### Залуквянська сільська рада



 межа населеного пункту

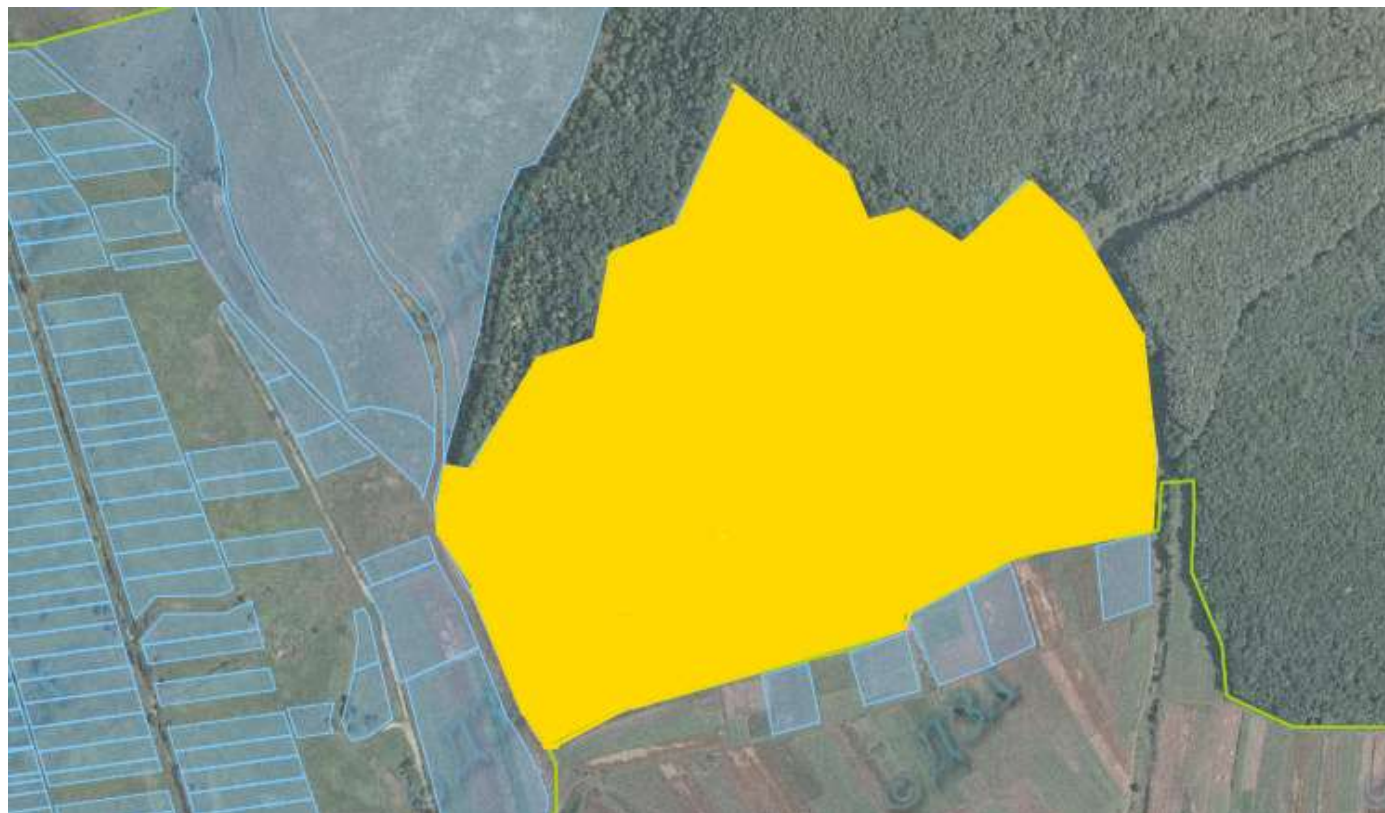
 місце розташування земельної ділянки, яка планується для резерву після затвердження генерального плану.

### Експлікація земельної ділянки

Місцезнаходження зарезервованої земельної ділянки	площа, га	цільове призначення земельної ділянки	кадастровий номер земельної ділянки (при наявності)	угіддя	обмеження (меліоративна система, ЛЕП,

назва урочища, вулиці	в межах чи за межами					трубопроводи, тощо)
с.Залуква	за межами	3,3116	для будівництва і обслуговування житлового будинку, господарських будівель і споруд (присадибна ділянка)	2621283300:02:001:1057	сад	-

### Коростовичівська сільська рада



— межа населеного пункту

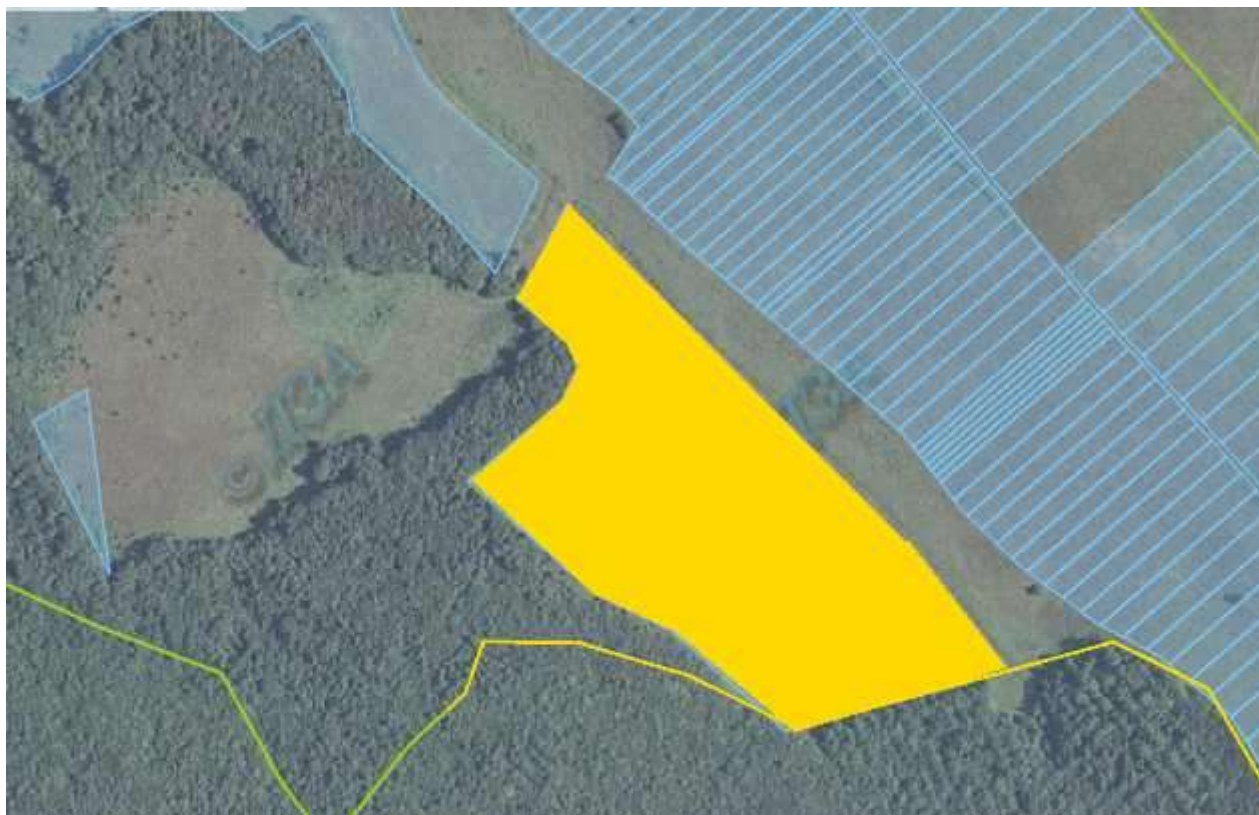
■ місце розташування земельної ділянки, яка планується для резерву .

### Експлікація земельної ділянки



Місцезнаходження зарезервованої земельної ділянки		площа, га	цільове призначення земельної ділянки	кадастровий номер земельної ділянки (при наявності)	угіддя	обмеження (меліоративна система, ЛЕП, трубопроводи, тощо)
назва урочища, вулиці	в межах чи за межами					
С.Куропатники, ур."Кленувата"	за межами	19.4076	для ведення особистого селянського господарства	2621284500:04:001:0392	рілля	Не меліоровані

### Кінчаківська сільська рада



— межа населеного пункту

— місце розташування земельної ділянки, яка планується для резерву .

### Експлікація земельної ділянки

Місцезнаходження зарезервованої земельної ділянки		площа, га	цільове призначення земельної ділянки	кадастровий номер земельної ділянки (при наявності)	угіддя	обмеження (меліоративна система, ЛЕП, трубопроводи, тощо)
назва урочища, вулиці	в межах чи за межами					
С.Кремидів	за межами	7,0945	для ведення особистого селянського господарства	2621283900:06:001:0395	рілля	Не меліоровані