



ДЕРЖАВНА СЛУЖБА УКРАЇНИ З ПИТАНЬ ГЕОДЕЗІЇ,
КАРТОГРАФІЇ ТА КАДАСТРУ

ГОЛОВНЕ УПРАВЛІННЯ ДЕРЖГЕОКАДАСТРУ В ІВАНО-ФРАНКІВСЬКІЙ ОБЛАСТІ

АЛЬБОМ-АТЛАС

**з резервування земельних ділянок для учасників антитерористичної операції на території Городенківського району
Івано-Франківської області**

2018

Городенківський район

Вербівцівська сільська рада, с. Вербівці



Умовні позначення

- земельна ділянка, на яку надано дозвіл на розроблення проекту землеустрою щодо відведення у власність учасникам анти терористичної операції
- земельна ділянка, яка внесена до Державного земельного кадастру
- межа населеного пункту

Експлікація зарезервованої земельної ділянки

Місце знаходження зарезервованої земельної ділянки		площа, га	орієнтовна кількість зарезервованих земельних ділянок	цільове призначення земельної ділянки	кадастровий номер земельної ділянки	угіддя	агро виробнича група ґрунтів	обмеження (меліоративна система, ЛЕП трубопроводи, тощо)
назва урочища, вулиці	в межах чи за межами							
урочище	За межами	8	4	для ведення особистого селянського господарства	відсутній	рілля	49e, 121e	відсутні

Вікнянська сільська рада, с. Вікно



Умовні позначення

- зарезервованій масив земельних ділянок (3,5222 га)
- земельна ділянка, на яку надано дозвіл на розроблення проекту землеустрою щодо відведення у власність учасникам анти терористичної операції
- земельна ділянка, яка внесена до Державного земельного кадастру
- межа населеного пункту

Експлікація зарезервованої земельної ділянки

Місце знаходження зарезервованої земельної ділянки		площа, га	орієнтовна кількість зарезервованих земельних ділянок	цільове призначення земельної ділянки	кадастровий номер земельної ділянки	угіддя	агро виробнича група ґрунтів	обмеження (меліоративна система, ЛЕП трубопроводи, тощо)
назва урочища, вулиці	в межах чи за межами							
урочище	За межами	3,5222	2	для ведення особистого селянського господарства	2621682600:02:001:175	рілля	45e	відсутні
	За межами	6,0000	1	для ведення особистого селянського господарства	відсутній	сіножаті	133e, 45e	відсутні

Городницька сільська рада, с. Городниця



Умовні позначення

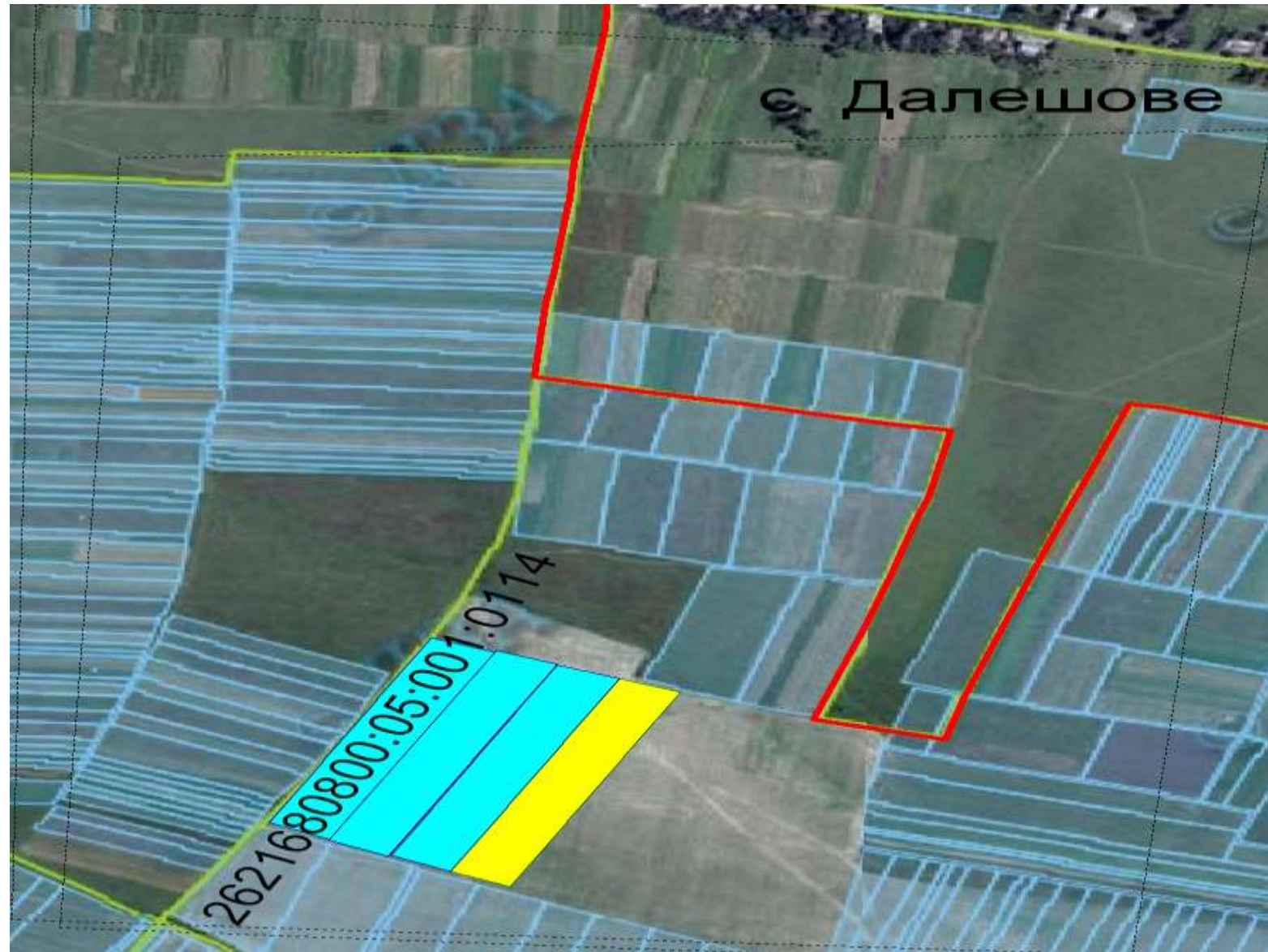
зарезерований масив земельних ділянок (8,2844 га)

межа населеного пункту

Експлікація зарезерованої земельної ділянки

Місце знаходження зарезерованої земельної ділянки		площа, га	орієнтовна кількість зарезерованих земельних ділянок	цільове призначення земельної ділянки	кадастровий номер земельної ділянки	угіддя	агро виробнича група ґрунтів	обмеження (меліоративна система, ЛЕП трубопроводи, тощо)
назва урочища, вулиці	в межах чи за межами							
урочище	За межами	8,2844	5	для ведення особистого селянського господарства	відсутній	рілля	49e, 51e, 104e, 141'e	відсутні

Далешівська сільська рада, с. Далешове



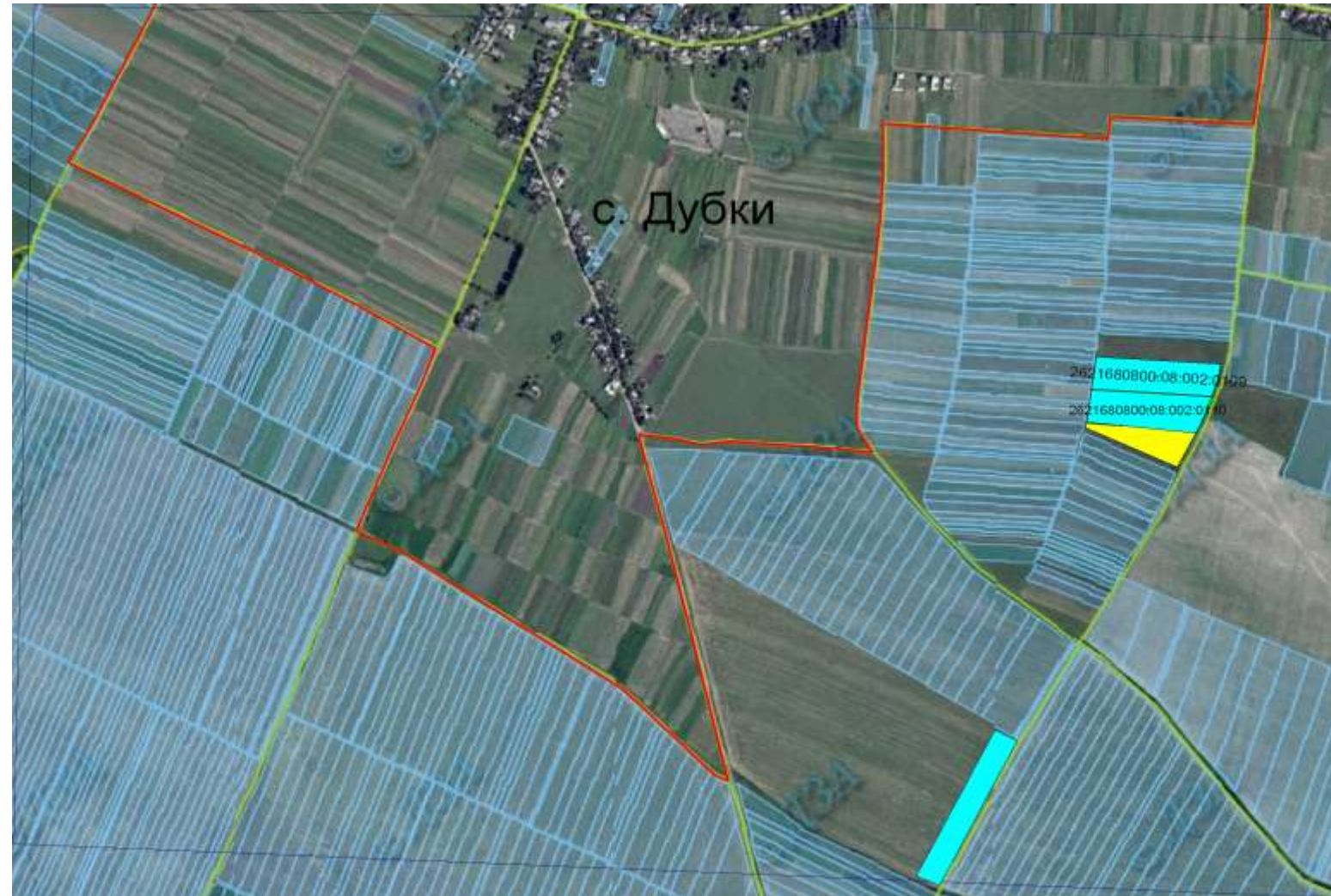
Умовні позначення

- зарезерований масив земельних ділянок (2,0 га)
- земельна ділянка, на яку надано дозвіл на розроблення проекту землеустрою щодо відведення у власність учасникам анти терористичної операції
- земельна ділянка, яка внесена до Державного земельного кадастру
- межа населеного пункту

Експлікація зарезерованої земельної ділянки

Місце знаходження зарезерованої земельної ділянки		площа,га	орієнтовна кількість зарезерованих земельних ділянок	цільове призначення земельної ділянки	кадастровий номер земельної ділянки	угіддя	агро виробнича група ґрунтів	обмеження (меліоративна система, ЛЕП трубопроводи, тощо)
назва урочища, вулиці	в межах чи за межами							
Урочище «хлистівка»	За межами	8,0	4	Для ведення особистого селянського господарства	відсутній	рілля	45e	відсутні

Далешівська сільська рада, с. Дубка



Умовні позначення

- зарезерований масив земельних ділянок (1,1488 га)
- земельна ділянка, на яку надано дозвіл на розроблення проекту землеустрою щодо відведення у власність учасникам анти терористичної операції
- земельна ділянка, яка внесена до Державного земельного кадастру
- межа населеного пункту

Експлікація зарезерованої земельної ділянки

Місце знаходження зарезерованої земельної ділянки		площа,га	орієнтовна кількість зарезерованих земельних ділянок	цільове призначення земельної ділянки	кадастровий номер земельної ділянки	угіддя	агро виробнича група ґрунтів	обмеження (меліоративна система, ЛЕП трубопроводи, тощо)
назва урочища, вулиці	в межах чи за межами							
Урочище «Веліщина»	За межами	7,1488	3	Для ведення особистого селянського господарства	відсутній	рілля	45е	відсутні

Корнівська сільська рада



Умовні позначення

- зарезервованій масив земельних ділянок (1,9740 га)
- земельна ділянка, на яку надано дозвіл на розроблення проекту землеустрою щодо відведення у власність учасникам анти терористичної операції
- земельна ділянка, яка внесена до Державного земельного кадастру
- межа населеного пункту

Експлікація зарезервованої земельної ділянки

Місце знаходження зарезервованої земельної ділянки		площа, га	орієнтовна кількість зарезервованих земельних ділянок	цільове призначення земельної ділянки	кадастровий номер земельної ділянки	угіддя	агро виробнича група ґрунтів	обмеження (меліоративна система, ЛЕП трубопроводи, тощо)
назва урочища, вулиці	в межах чи за межами							
урочище «Сіножать»	за межами	7,9740	4	для ведення особистого селянського господарства	відсутній	рілля	45е	відсутні

Котиківська сільська рада, с. Котиківка



Умовні позначення

- земельна ділянка, яка внесена до Державного земельного кадастру
- земельна ділянка, на яку надано дозвіл на розроблення проекту землеустрою щодо відведення у власність учасникам анти терористичної операції
- межа населеного пункту

Експлікація зарезервованої земельної ділянки

Місце знаходження зарезервованої земельної ділянки		площа, га	орієнтовна кількість зарезервованих земельних ділянок	цільове призначення земельної ділянки	кадастровий номер земельної ділянки	угіддя	агро виробнича група ґрунтів	обмеження (меліоративна система, ЛЕП трубопроводи, тощо)
назва урочища, вулиці	в межах чи за межами							
Урочище	за межами	12,4392	6	для ведення особистого селянського господарства	відсутній	рілля	41e	відсутні

Кунисівська сільська рада, с. Кунисівці



Умовні позначення

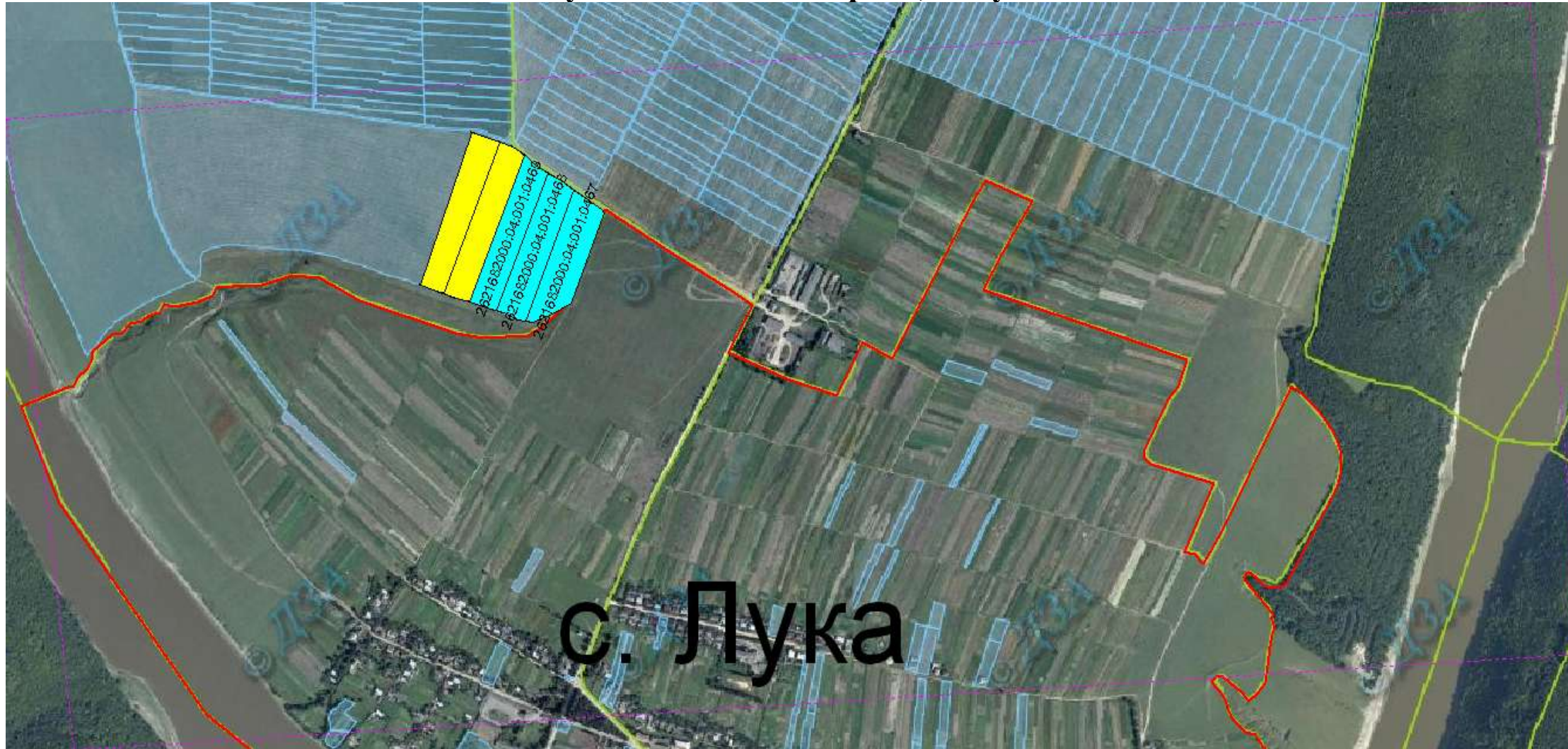
зарезервованій масив земельних ділянок (2,0000 га)

межа населеного пункту

Експлікація зарезервованої земельної ділянки

Місце знаходження зарезервованої земельної ділянки		площа,га	орієнтовна кількість зарезервованих земельних ділянок	цільове призначення земельної ділянки	кадастровий номер земельної ділянки	угіддя	агро виробнича група ґрунтів	обмеження (меліоративна система, ЛЕП трубопроводи, тощо)
назва урочища, вулиці	в межах чи за межами							
урочище	за межами	2,5000	5	для ведення особистого селянського господарства		рілля	45е,49е	відсутні

Луківська сільська рада, с. Лука



Умовні позначення

- зарезервованій масив земельних ділянок (4 га)
- земельна ділянка, яка внесена до Державного земельного кадастру
- межа населеного пункту

Експлікація зарезервованої земельної ділянки

Місце знаходження зарезервованої земельної ділянки		площа, га	орієнтовна кількість зарезервованих земельних ділянок	цільове призначення земельної ділянки	кадастровий номер земельної ділянки	угіддя	агро виробнича група ґрунтів	обмеження (меліоративна система, ЛЕП трубопроводи, тощо)
назва урочища, вулиці	в межах чи за межами							
урочище	за межами	10,0	5	для ведення особистого селянського господарства	2621682000:04:001:0462	рілля	37г,29г,37д	Внутрігосподарська меліоративна система

Михальчівська сільська рада сільська рада, с. Михальче



Умовні позначення

- земельна ділянка, яка внесена до Державного земельного кадастру

- земельна ділянка, на яку надано дозвіл на розроблення проекту землеустрою щодо відведення у власність учасникам анти терористичної операції

- зарезервованій масив земельних ділянок (8.0000 га)

- межа населеного пункту

Експлікація зарезервованої земельної ділянки

Місце знаходження зарезервованої земельної ділянки		площа,га	орієнтовна кількість зарезервованих земельних ділянок	цільове призначення земельної ділянки	кадастровий номер земельної ділянки	угіддя	агро виробнича група ґрунтів	обмеження (меліоративна система, ЛЕП трубопроводи, тощо)
назва урочища, вулиці	в межах чи за межами							
Урочище « »	за межами	10,000	10	для ведення особистого селянського господарства		рілля	45д	відсутні

Незвиська сільська рада, с. Незвисько



Умовні позначення

зарезерований масив земельних ділянок (12,0 га)

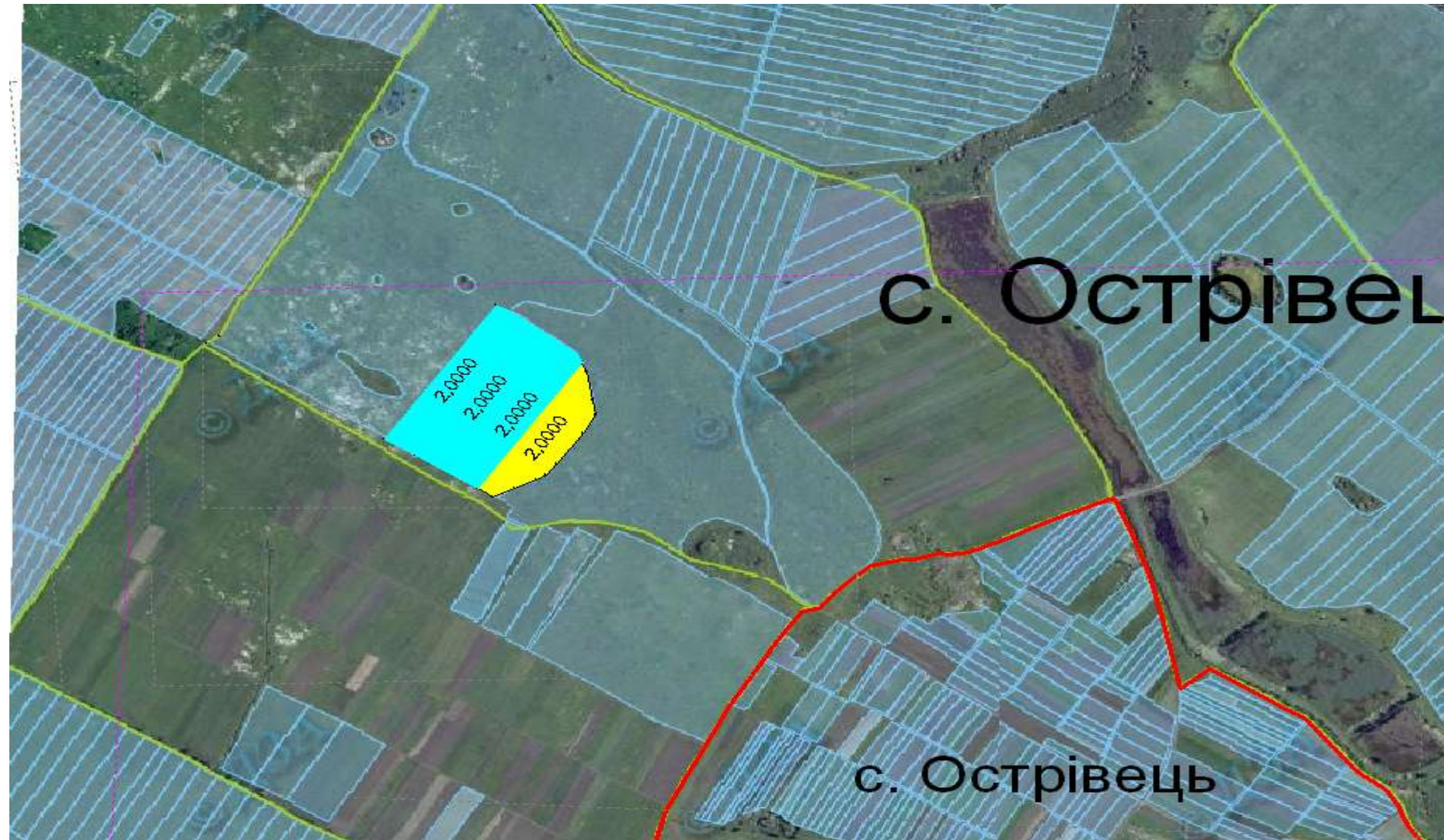
земельна ділянка, яка внесена до Державного земельного кадастру

межа населеного пункту

Експлікація зарезерованої земельної ділянки

Місце знаходження зарезерованої земельної ділянки		площа, га	орієнтовна кількість зарезерованих земельних ділянок	цільове призначення земельної ділянки	кадастровий номер земельної ділянки	угіддя	агро виробнича група ґрунтів	обмеження (меліоративна система, ЛЕП трубопроводи, тощо)
назва урочища, вулиці	в межах чи за межами							
урочище «Королівка»	за межами	20,000	10	для ведення особистого селянського господарства		рілля	45e	ЛЕП 110 кВ, ЛЕП 35 кВ

Острівецька сільська рада, с. Острівець



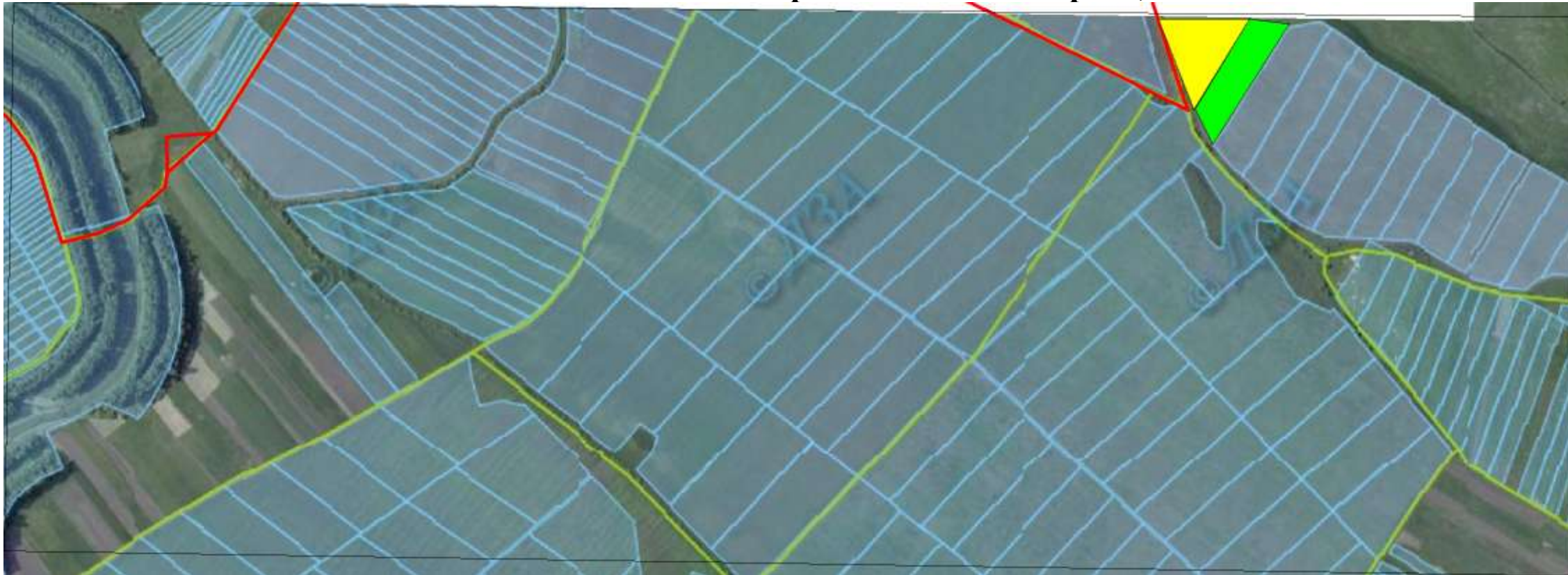
Умовні позначення

- земельна ділянка, на яку надано дозвіл на розроблення проекту землеустрою щодо відведення у власність учасникам анти терористичної операції
- зарезерований масив земельних ділянок, (2,0 га)
- земельна ділянка, яка внесена до Державного земельного кадастру
- межа населеного пункту

Експлікація зарезерованої земельної ділянки

Місце знаходження зарезерованої земельної ділянки		площа,га	орієнтовна кількість зарезерованих земельних ділянок	цільове призначення земельної ділянки	кадастровий номер земельної ділянки	угіддя	агро виробнича група ґрунтів	обмеження (меліоративна система, ЛЕП трубопроводи, тощо)
назва урочища, вулиці	в межах чи за межами							
	за межами	8,0	4	для ведення особистого селянського господарства		пасовище	45л,104л	відсутні

Острівецька сільська рада, с. Рогиця



Умовні позначення

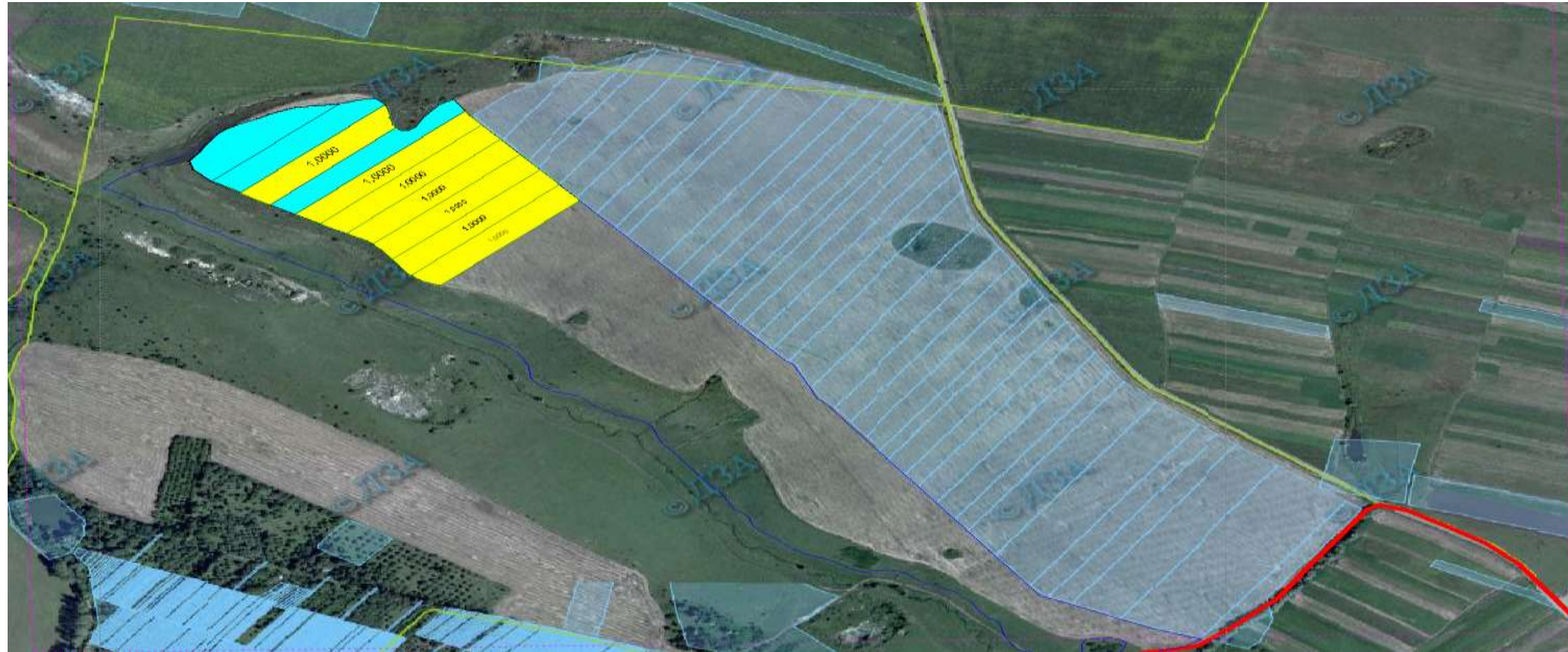
- земельна ділянка, на яку надано дозвіл на розроблення проекту землеустрою щодо відведення у власність учасникам анти терористичної операції
- зарезервований масив земельних ділянок, (2,0 га)
- земельна ділянка, яка внесена до Державного земельного кадастру

- межа населеного пункту

Експлікація зарезервованої земельної ділянки

Місце знаходження зарезервованої земельної ділянки	площа,га	орієнтовна кількість зарезервованих земельних ділянок	цільове призначення земельної ділянки	кадастровий номер земельної ділянки	угіддя	агро виробнича група ґрунтів	обмеження (меліоративна система, ЛЕП трубопроводи, тощо)
Острівецька с /р	4	2	Ведення особистого селянського господарства	відсутній	рілля	51л,50л	відсутні

Олієво-Королівська сільська рада, с. Олієво-Королівка



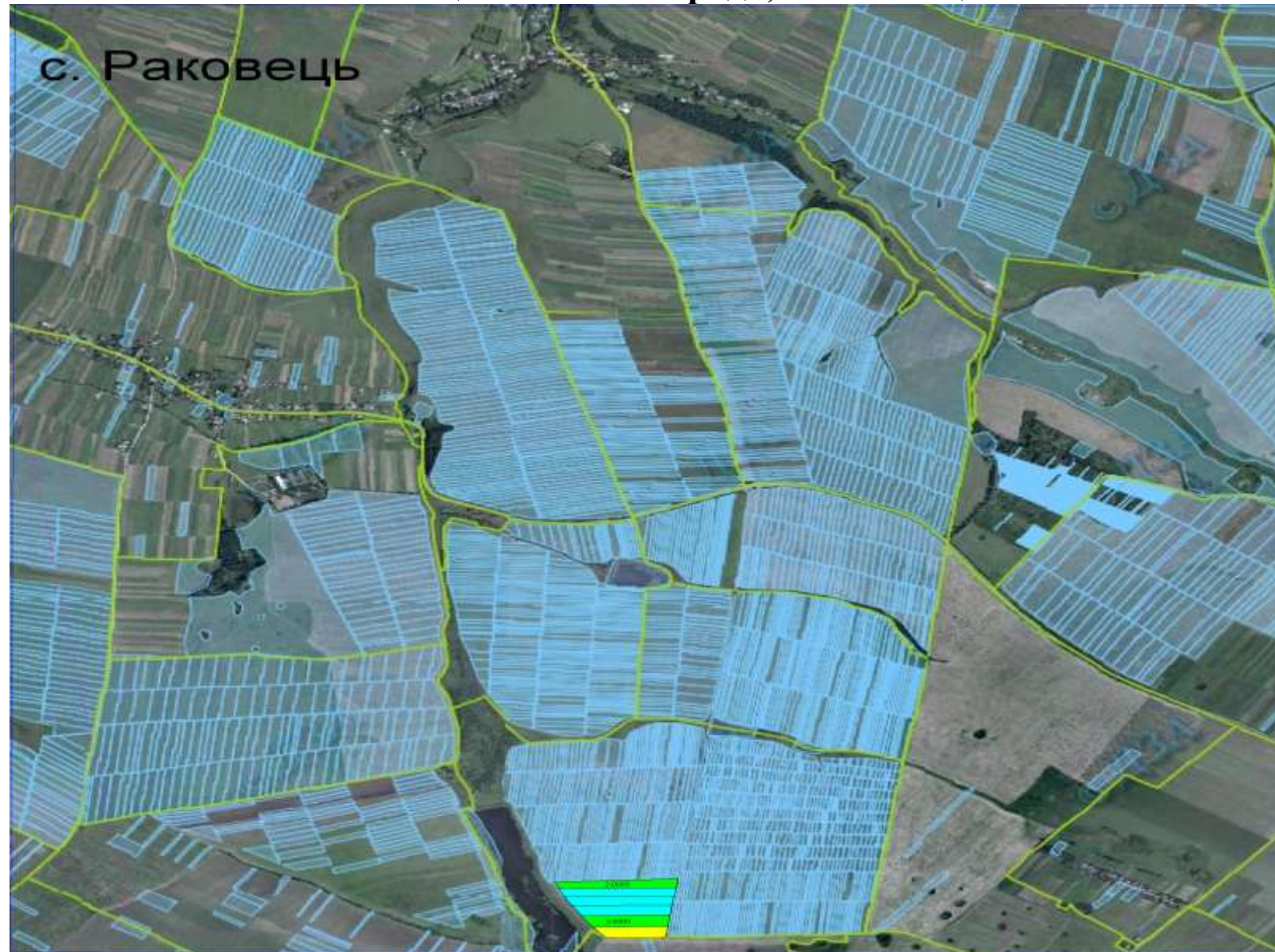
Умовні позначення

- зарезерований масив земельних ділянок (5га)
- земельна ділянка, на яку надано дозвіл на розроблення проекту землеустрою щодо відведення у власність учасникам анти терористичної операції 2га
- земельна ділянка, яка внесена до Державного земельного кадастру
- межа населеного пункту

Експлікація зарезерованої земельної ділянки

Місце знаходження зарезерованої земельної ділянки		площа, га	орієнтовна кількість зарезерованих земельних ділянок	цільове призначення земельної ділянки	кадастровий номер земельної ділянки	угіддя	агро виробнича група ґрунтів	обмеження (меліоративна система, ЛЕП трубопроводи, тощо)
назва урочища, вулиці	в межах чи за межами							
урочище «»	за межами	10,0000	10	для ведення особистого селянського господарства		рілля	217,49e	відсутні

Раковецька сільська рада, с. Раковець



Умовні позначення

- зарезерований масив земельних ділянок (1,5620)
- земельна ділянка, на яку надано дозвіл на розроблення проекту землеустрою щодо відведення у власність учасникам анти терористичної операції
- земельна ділянка, яка внесена до Державного земельного кадастру
- межа населеного пункту

Експлікація зарезерованої земельної ділянки

Місце знаходження зарезерованої земельної ділянки		площа, га	орієнтовна кількість зарезерованих земельних ділянок	цільове призначення земельної ділянки	кадастровий номер земельної ділянки	угіддя	агро виробнича група ґрунтів	обмеження (меліоративна система, ЛЕП трубопроводи, тощо)
назва урочища, вулиці	в межах чи за межами							
	За межами	11,5620	6	Для ведення особистого селянського господарства		рілля	45e	

Рашківська сільська рада, с. Рашків



Умовні позначення

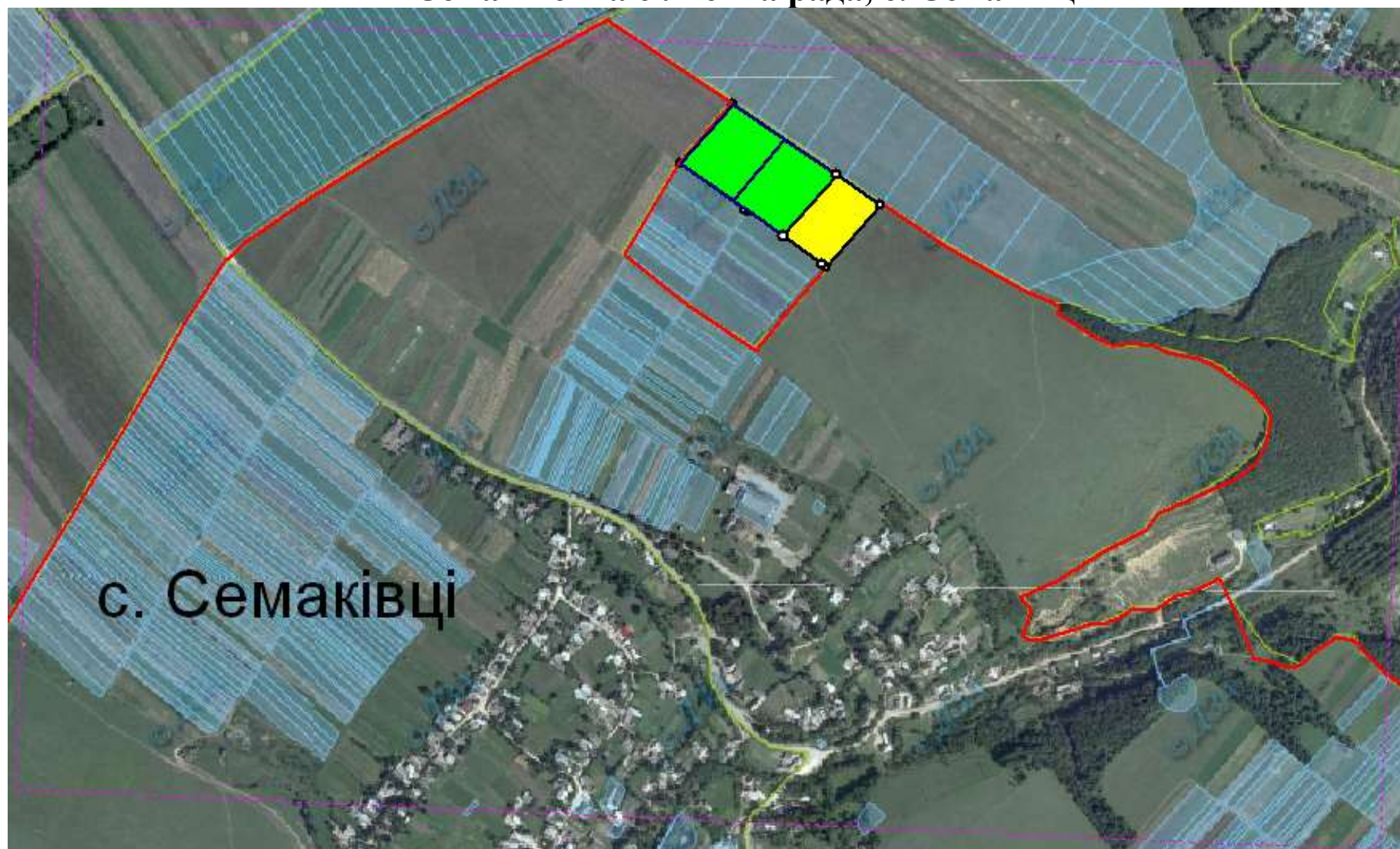
- зарезервованій масив земельних ділянок (27,0895 га) **бдозволів *1,5га**
- земельна ділянка, на яку надано дозвіл на розроблення проекту землеустрою щодо відведення у власність учасникам анти терористичної операції
- межа населеного пункту

Примітка: У разі надання частини вище позначеної земельної ділянки, здійснити її розподіл

Експлікація зарезервованої земельної ділянки

Місце знаходження зарезервованої земельної ділянки		площа,га	орієнтовна кількість зарезервованих земельних ділянок	цільове призначення земельної ділянки	кадастровий номер земельної ділянки	угіддя	агро виробнича група ґрунтів	обмеження (меліоративна система, ЛЕП трубопроводи, тощо)
назва урочища, вулиці	в межах чи за межами							
Урочище	За межами	36,0895	18	для ведення особистого селянського господарства	2621684000:04:001:0227	рілля	41e	відсутні

Семаківська сільська рада, с. Семаківці



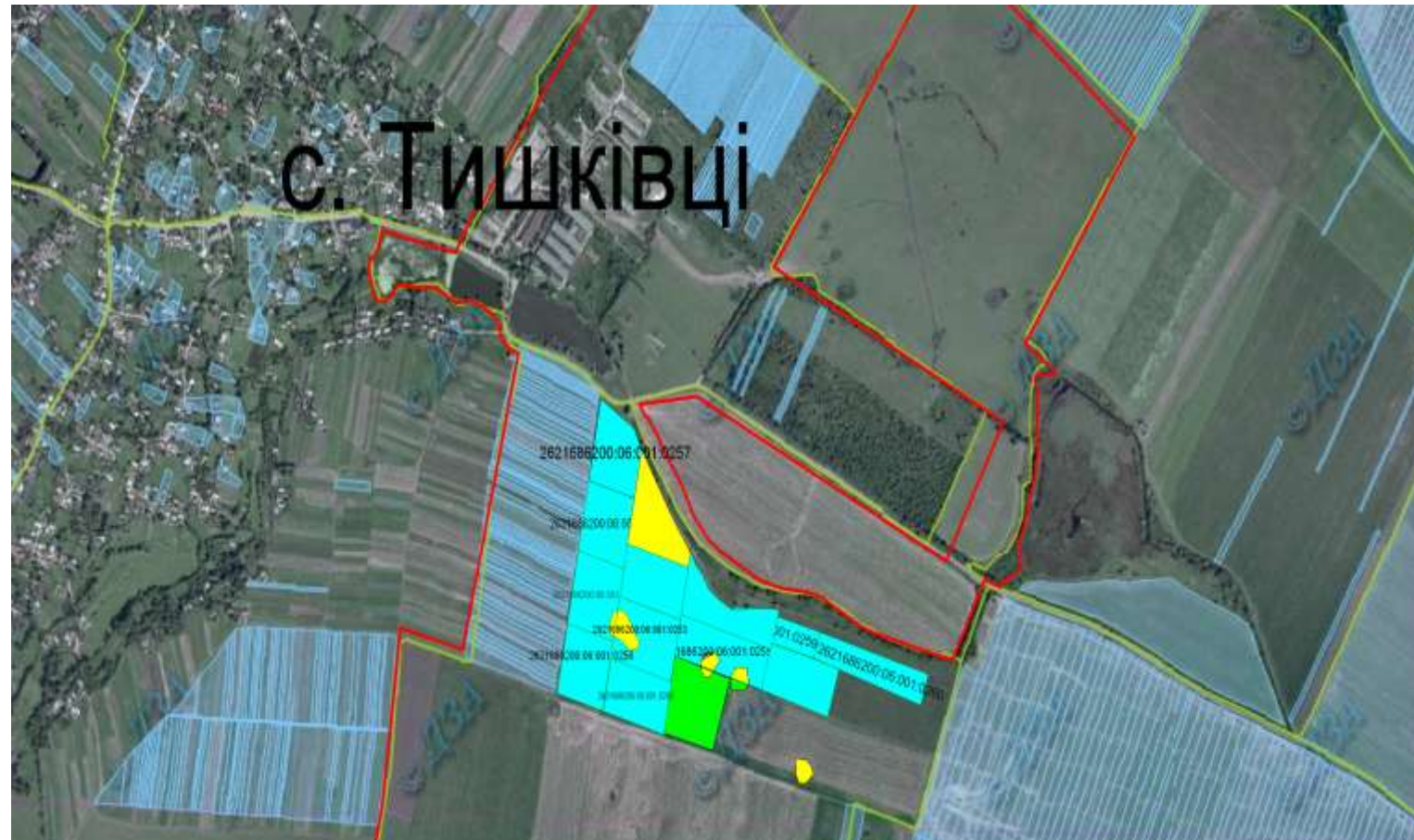
Умовні позначення

- зарезервованій масив земельних ділянок (1,0875)
- земельна ділянка, на яку надано дозвіл на розроблення проекту землеустрою щодо відведення у власність учасникам анти терористичної операції
- межа населеного пункту

Експлікація зарезервованої земельної ділянки

Місце знаходження зарезервованої земельної ділянки		площа, га	орієнтовна кількість зарезервованих земельних ділянок	цільове призначення земельної ділянки	кадастровий номер земельної ділянки	угіддя	агро виробнича група ґрунтів	обмеження (меліоративна система, ЛЕП трубопроводи, тощо)
назва урочища, вулиці	в межах чи за межами							
урочище «За старою майстернею»	за межами	3,5875	3	для ведення особистого селянського господарства	відсутній ¹	рілля	45д, 49е	відсутні

Тишківська сільська рада с. Тишківці



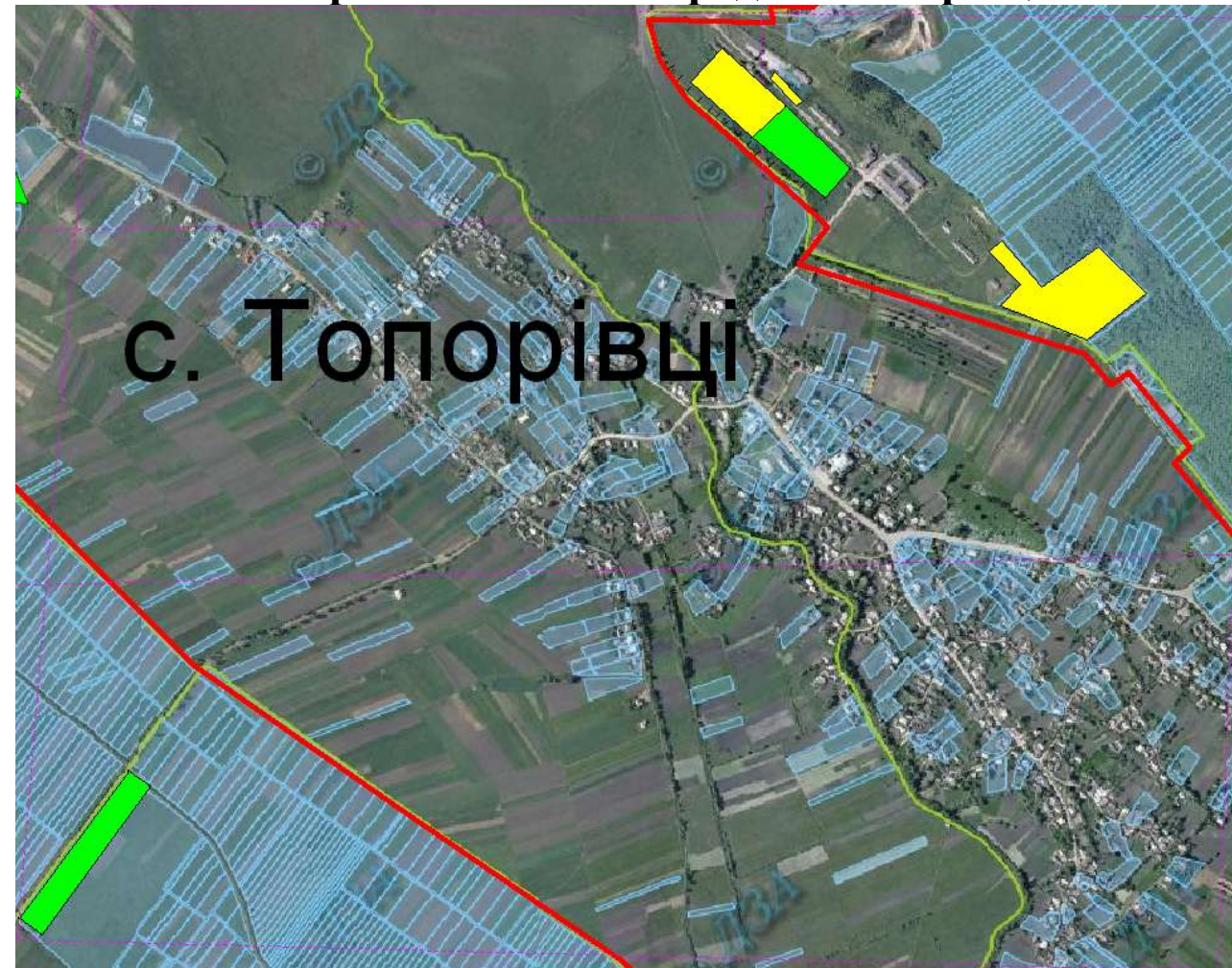
Умовні позначення

- зарезервованій масив земельних ділянок (0,000 га)
- земельна ділянка, на яку надано дозвіл на розроблення проекту землеустрою щодо відведення у власність учасникам анти терористичної операції
- земельна ділянка, яка внесена до Державного земельного кадастру
- межа населеного пункту

Експлікація зарезервованої земельної ділянки

Місце знаходження зарезервованої земельної ділянки		площа, га	орієнтовна кількість зарезервованих земельних ділянок	цільове призначення земельної ділянки	кадастровий номер земельної ділянки	угіддя	агро виробнича група ґрунтів	обмеження (меліоративна система, ЛЕП трубопроводи, тощо)
назва урочища, вулиці	в межах чи за межами							
урочище «За млином»	за межами	25,8	14	для ведення особистого селянського господарства	відсутні	рілля	45е,49е, 141	відсутні

Топорівська сільська рада с. Топорівці



Умовні позначення

- зарезервований масив земельних ділянок (4,7486 га)
- земельна ділянка, на яку надано дозвіл на розроблення проекту землеустрою щодо відведення у власність учасникам анти терористичної операції
- межа населеного пункту

Експлікація зарезервованої земельної ділянки


Місце знаходження зарезервованої земельної ділянки		площа, га	орієнтовна кількість зарезервованих земельних ділянок	цільове призначення земельної ділянки	кадастровий номер земельної ділянки	угіддя	агро виробнича група ґрунтів	обмеження (меліоративна система, ЛЕП трубопроводи, тощо)
назва урочища, вулиці	в межах чи за межами							
Урочище «Водокачка»	За межами	3,0486	1	для ведення особистого селянського господарства	2621685700:03:002:0591			
Урочище «Господарський двір»	За межами	3,2	2	для ведення особистого селянського господарства	відсутній	Господарський двір		відсутні
Урочище «Господарський двір»	За межами	0,10	1	Для індивідуального садівництва	відсутній	Господарський двір		відсутні
	За межами	1,9469	1	для ведення особистого селянського господарства	2621685700:02:002: 0810	рілля	121e,41e	відсутні

Торговицька сільська рада с. Торговиця



Умовні позначення

 зарезервований масив земельних ділянок

 межа населеного пункту

Експлікація зарезервованої земельної ділянки

Місце знаходження зарезервованої земельної ділянки		площа, га	орієнтовна кількість зарезервованих земельних ділянок	цільове призначення земельної ділянки	кадастровий номер земельної ділянки	угіддя	агро виробнича група ґрунтів	обмеження (меліоративна система, ЛЕП трубопроводи, тощо)
назва урочища, вулиці	в межах чи за межами							
урочище «Сіножать»	за межами	0,90	1	для ведення особистого селянського господарства	відсутні	рілля	41e, 141	відсутні

Чернелицька селищна рада, с. м. т. Чернелиця



Умовні позначення

- зарезерований масив земельних ділянок (7,5,0000 га)
- земельна ділянка, на яку надано дозвіл на розроблення проекту землеустрою щодо відведення у власність учасникам анти терористичної операції
- земельна ділянка, яка внесена до Державного земельного кадастру
- межа населеного пункту

Експлікація зарезерованої земельної ділянки

Місце знаходження зарезерованої земельної ділянки		площа,га	орієнтовна кількість зарезерованих земельних ділянок	цільове призначення земельної ділянки	кадастровий номер земельної ділянки	угіддя	агро виробнича група ґрунтів	обмеження (меліоративна система, ЛЕП трубопроводи, тощо)
назва урочища, вулиці	в межах чи за межами							
урочище	За межами	15	10	для ведення особистого селянського господарства	2621655700:05:001:0005	пасовище	45e,49e	відсутні

Ясеновопільнівська сільська рада, с. Ясенів-Пільний



Умовні позначення

- зарезервованій масив земельних ділянок (10,0000 га)
- земельна ділянка, на яку надано дозвіл на розроблення проекту землеустрою щодо відведення у власність учасникам анти терористичної операції
- земельна ділянка, яка внесена до Державного земельного кадастру
- межа населеного пункту

Експлікація зарезервованої земельної ділянки

Місце знаходження зарезервованої земельної ділянки		площа,га	орієнтовна кількість зарезервованих земельних ділянок	цільове призначення земельної ділянки	кадастровий номер земельної ділянки	угіддя	агро виробнича група ґрунтів	обмеження (меліоративна система, ЛЕП трубопроводи, тощо)
назва урочища, вулиці	в межах чи за межами							
урочище «Загора»	за межами	13,9990	7	для ведення особистого селянського господарства	відсутні	рілля	50л	Внутрігосподарська меліоративна система
Урочище «Андріяшево»	За межами	2,0	1	для ведення особистого селянського господарства	відсутні	рілля	45e 49 e	Внутрігосподарська меліоративна система
	За межами	10,0000	5	для ведення особистого селянського господарства	відсутні	рілля	141	Внутрігосподарська меліоративна система