



ДЕРЖАВНА СЛУЖБА УКРАЇНИ З ПИТАНЬ ГЕОДЕЗІЇ,  
КАРТОГРАФІЇ ТА КАДАСТРУ

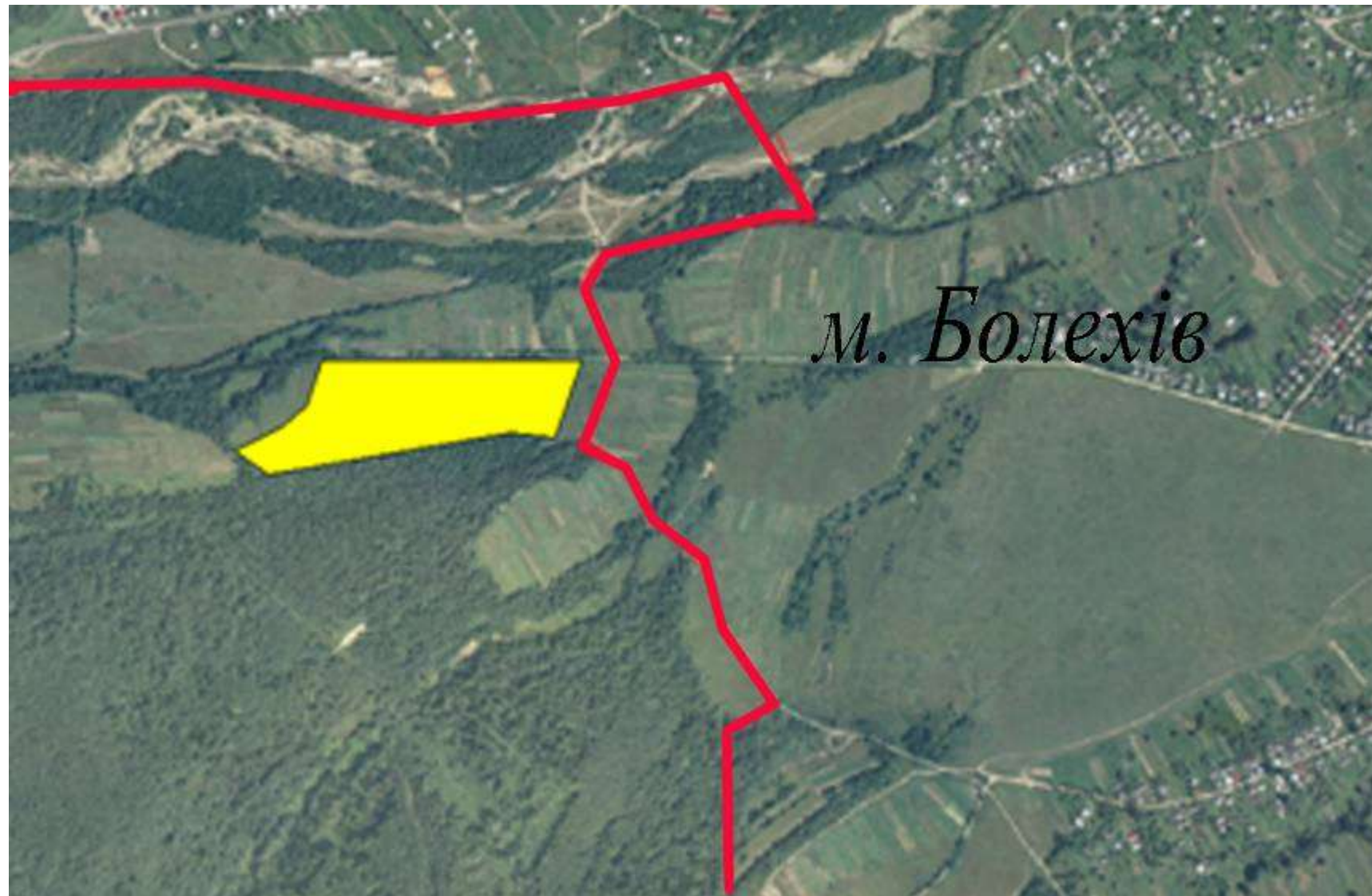
ГОЛОВНЕ УПРАВЛІННЯ ДЕРЖГЕОКАДАСТРУ У ІВАНО-ФРАНКІВСЬКІЙ ОБЛАСТІ

**АЛЬБОМ-АТЛАС**

**з резервування земельних ділянок для учасників антитерористичної операції на території Болехівської міської ради.**

**Болехівська міська рада**

За межами міста Болехів



- Зарезервована земельна ділянка



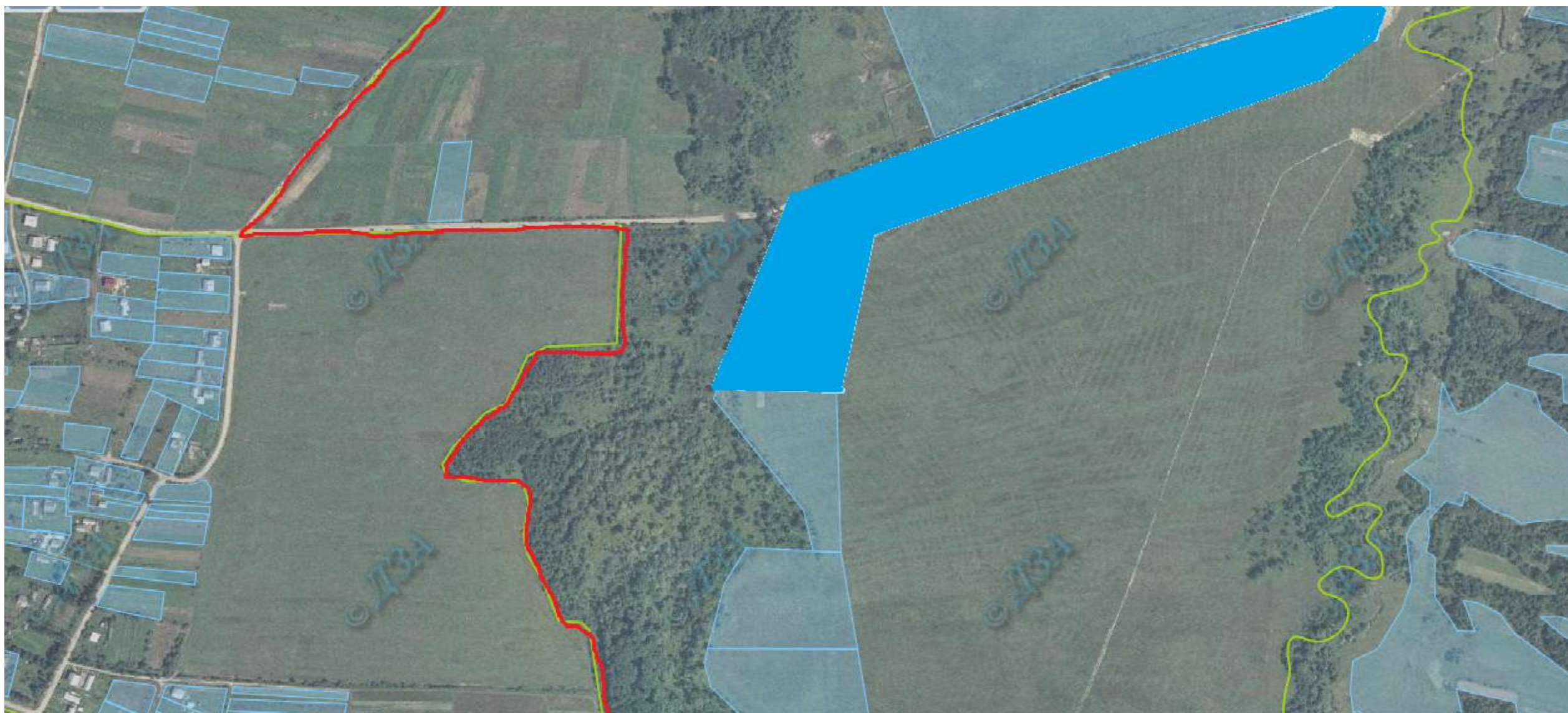
- межа населеного пункту м. Болехів

**Експлікація зарезервованої земельної ділянки.**

Місцезнаходження зарезервованої земельної ділянки		Площа, га	Цільове призначення	Кадастровий номер	угіддя	Агровиробнична група	Обмеження (меліоративна система, ЛЕП, трубопроводи, тощо)
м. Болехів	за межами	8,9887	Для ведення особистого селянського господарства	2610200000:27:001:0003	сіножаті	27 г	Охоронна зона ЛЕП 10кВ на площу - 0,7671  Охоронна зона магістрального газопроводу на площу-2,7275га  Меліоративна с-ма

**Примітка:** дана земельна ділянка меліорована.

За межами с.Підбережжя



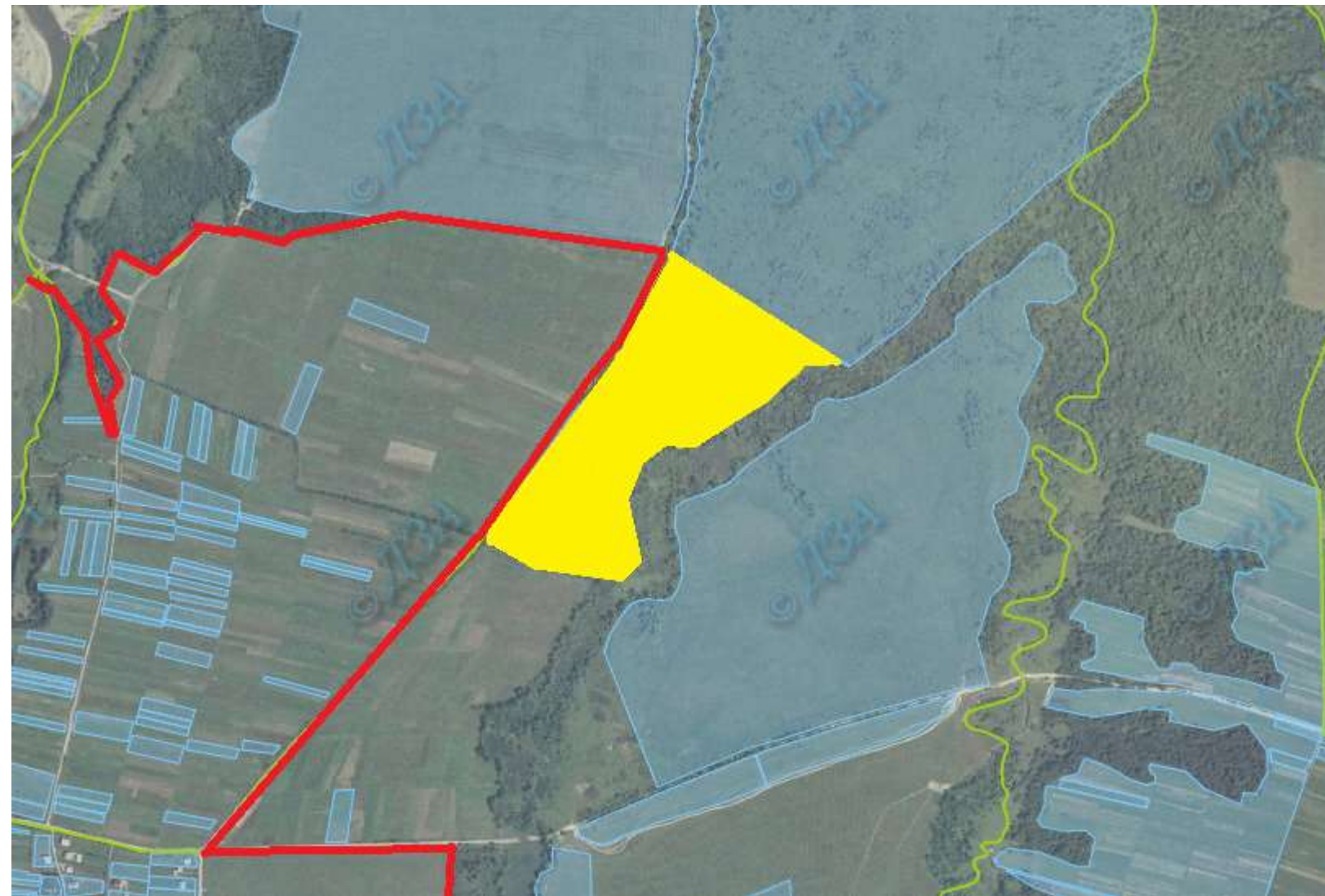
- земельні ділянки, які внесено до Державного земельного кадастру

- межа населеного пункту с.Підбережжя Болехівської міської ради

**Експлікація зарезервованої земельної ділянки.**

Місцезнаходження зарезервованої земельної ділянки	Площа,га	Цільове призначення	Кадастровий номер	угіддя	Агровиро виробнича група	Обмеження (меліоративна система, ЛЕП, трубопроводи, тощо)	
с.Підбережжя Болехівської міської ради	за межами	6,0000	Для ведення особистого селянського господарства	-	сіножаті	28 в	трубопроводи

За межами с.Підбережжя



- Зарезервована земельна ділянка



- межа населеного пункту с.Підбережжя Болехівської міської ради

**Експлікація зарезервованої земельної ділянки.**

Місцезнаходження зарезервованої земельної ділянки	Площа,га	Цільове призначення	Кадастровий номер	угіддя	Агровиро виробнича група	Обмеження (меліоративна система, ЛЕП, трубопроводи, тощо)	
с.Підбережжя Болехівської міської ради	за межами	15,0379	Для ведення особистого селянського господарства	2610291500:03:002:0003	пасовища	28 в	Меліоративна с-ма Трубопроводи (частково)

За межами с.Гузіїв



- Зарезервована земельна ділянка



- межа населеного пункту с.Гузіїв Болехівської міської ради

**Експлікація зарезервованої земельної ділянки.**

Місцезнаходження зарезервованої земельної ділянки		Площа,га	Цільове призначення	Кадастровий номер	угіддя	Агровиро виробнича група	Обмеження (меліоративна система, ЛЕП, трубопроводи, тощо)
с.Гузіїв Болехівської міської ради	за межами	1,4000	Для ведення особистого селянського господарства	-	рілля	133	Меліоративна с-ма ЛЕП