



ДЕРЖАВНА СЛУЖБА УКРАЇНИ З ПИТАНЬ ГЕОДЕЗІЇ,  
КАРТОГРАФІЇ ТА КАДАСТРУ

ГОЛОВНЕ УПРАВЛІННЯ ДЕРЖГЕОКАДАСТРУ У ІВАНО-ФРАНКІВСЬКІЙ ОБЛАСТІ

**АЛЬБОМ-АТЛАС**  
**з резервування земельних ділянок для учасників антитерористичної операції на території**  
**Галицького району**  
**Івано-Франківської області**

**2019**

## Блюдниківська сільська рада



зарезервований масив земельних ділянок

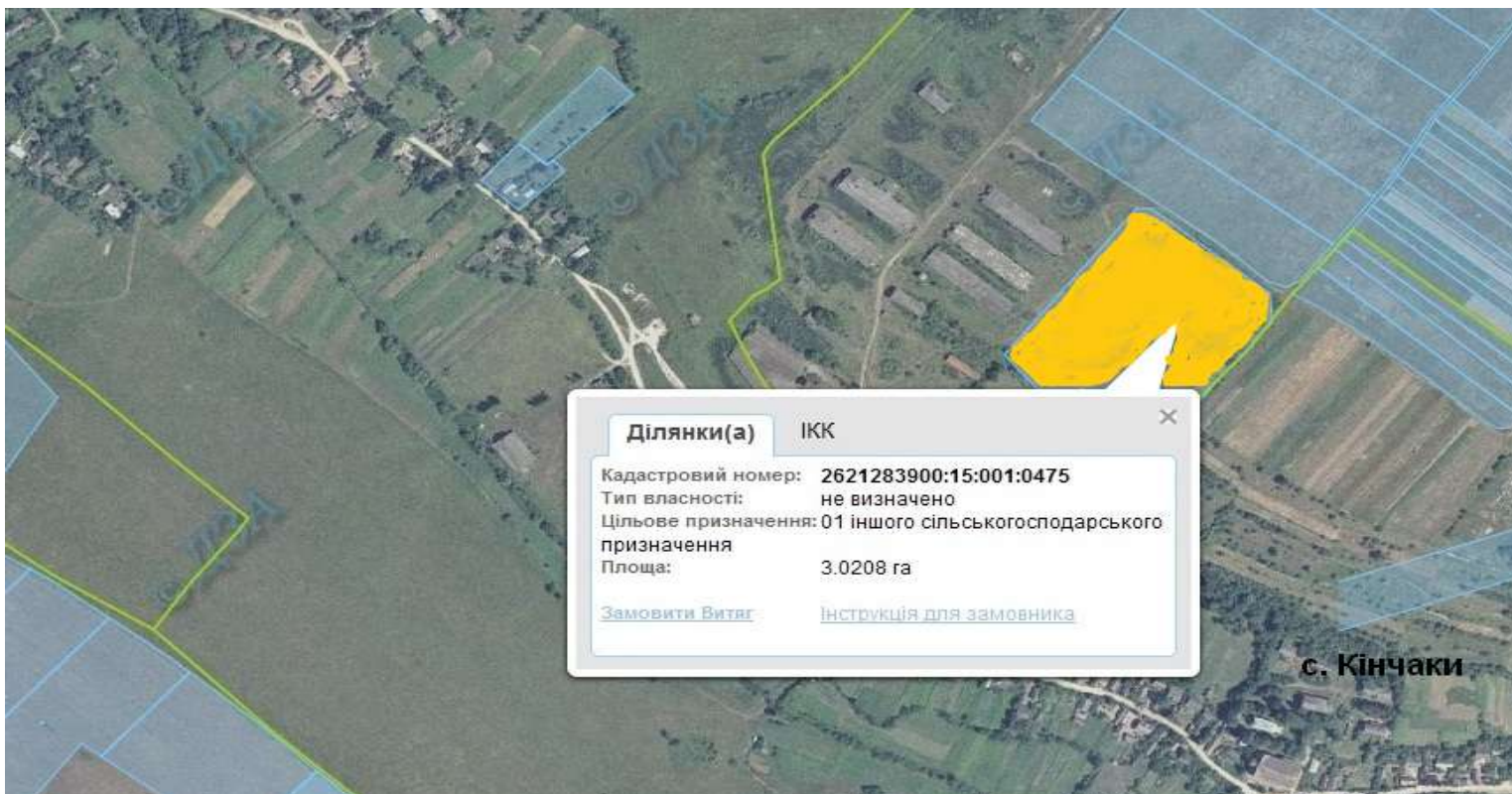


межа населеного пункту

### Експлікація земельної ділянки

Місцезнаходження зарезервованої земельної ділянки		площа, га	цільове призначення земельної ділянки	кадастровий номер земельної ділянки (при наявності)	угіддя	обмеження (меліоративна система, ЛЕП, трубопроводи, тощо)
назва урочища, вулиці	в межах чи за межами					
с.Блюдники	за межами	2,9665	для ведення садівництва	2621280300:06:001:0926	багаторічні насадження	ЛЕП

## Кінчаківська сільська рада



земельна ділянка для ведення садівництва, яка пропонується для резерву \_\_\_\_\_ межа населеного пункту

### Експлікація земельної ділянки

Місцезнаходження зарезервованої земельної ділянки		площа, га	цільове призначення земельної ділянки	кадастровий номер земельної ділянки (при наявності)	угіддя	обмеження (меліоративна система, ЛЕП, трубопроводи, тощо)
назва урочища, вулиці	в межах чи за межами					
с.Кінчаки	за межами	3,0208	для ведення садівництва	2621283900:15:001:0475	багаторічні насадження	ЛЕП

## Тенетниківська сільська рада




земельна ділянка для ведення особистого селянського господарства, яка пропонується для резерву населеного пункту
  межа

### Експлікація земельної ділянки


Місцезнаходження зарезервованої земельної ділянки		площа, га	цільове призначення земельної ділянки	кадастровий номер земельної ділянки (при наявності)	угіддя	обмеження (меліоративна система, ЛЕП, трубопроводи, тощо)
назва урочища, вулиці	в межах чи за межами					
с.Новий Мартинів	за межами	4,0129	для ведення особистого селянського господарства	2621287000:09:001:0005	рілля	-

## Тенетниківська сільська рада



 межа населеного пункту

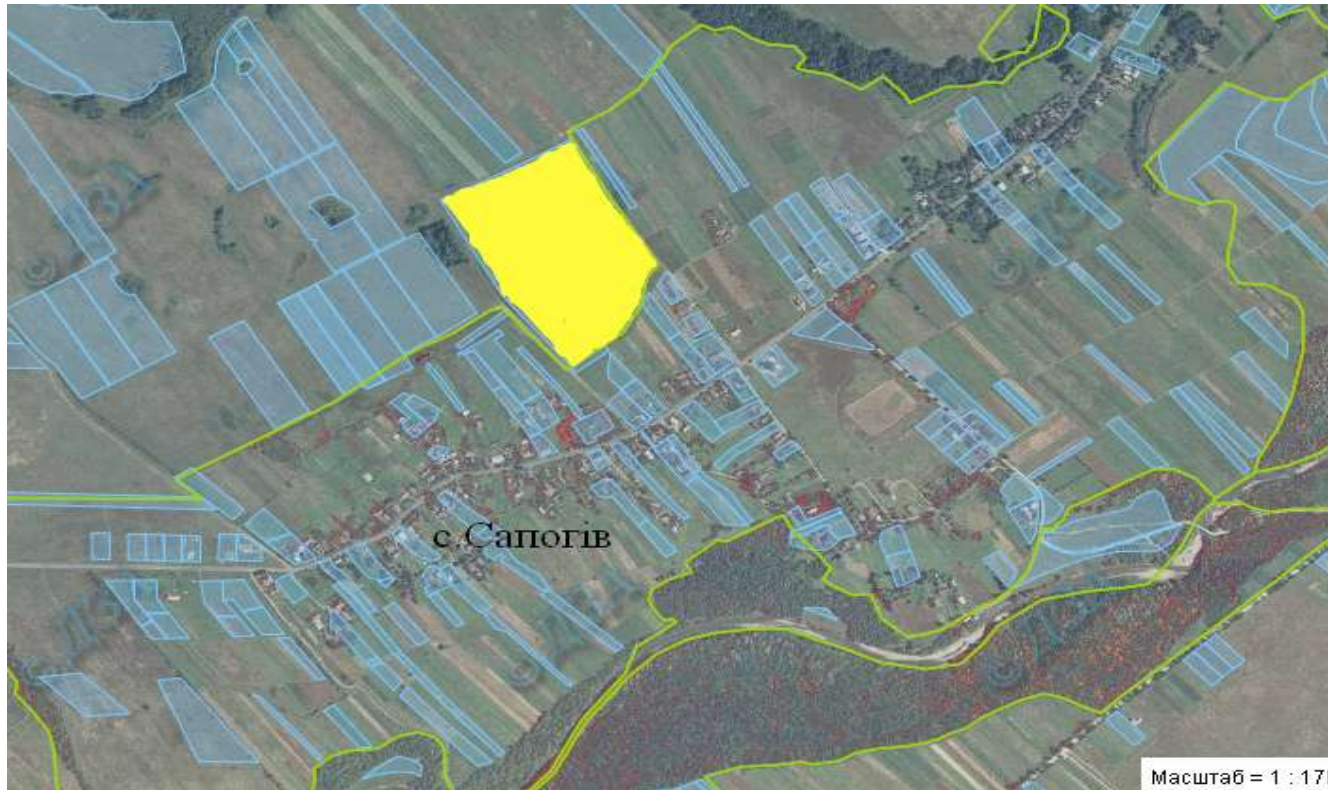
 земельні ділянки внесені до ДЗК – 4,0га

 місце розташування земельної ділянки, яка планується для резерву .-1 га

### Експлікація земельної ділянки

Місцезнаходження зарезервованої земельної ділянки		площа, га	цільове призначення земельної ділянки	кадастровий номер земельної ділянки (при наявності)	угіддя	обмеження (меліоративна система, ЛЕП, трубопроводи, тощо)
назва урочища, вулиці	в межах чи за межами					
с.Новий Мартинів	за межами	15,00	для ведення особистого селянського господарства	-	рілля	меліоровані, ЛЕП

## Сапогівська сільська рада



— межа населеного пункту

■ місце розташування земельної ділянки, яка планується для резерву після розроблення генплану, списання меліорації та введення земельної ділянки в межі населеного пункту .

### Експлікація земельної ділянки

Місцезнаходження зарезервованої земельної ділянки		площа, га	цільове призначення земельної ділянки	кадастровий номер земельної ділянки (при наявності)	угіддя	обмеження (меліоративна система, ЛЕП, трубопроводи, тощо)
назва урочища, вулиці	в межах чи за межами					
с.Сапогів	за межами	8,8927	для будівництва і обслуговування житлового будинку, господарських будівель і споруд (присадибна ділянка	2621286500:02:001:0270	рілля	меліоровані, ЛЕП

## Більшівцівська ОТГ



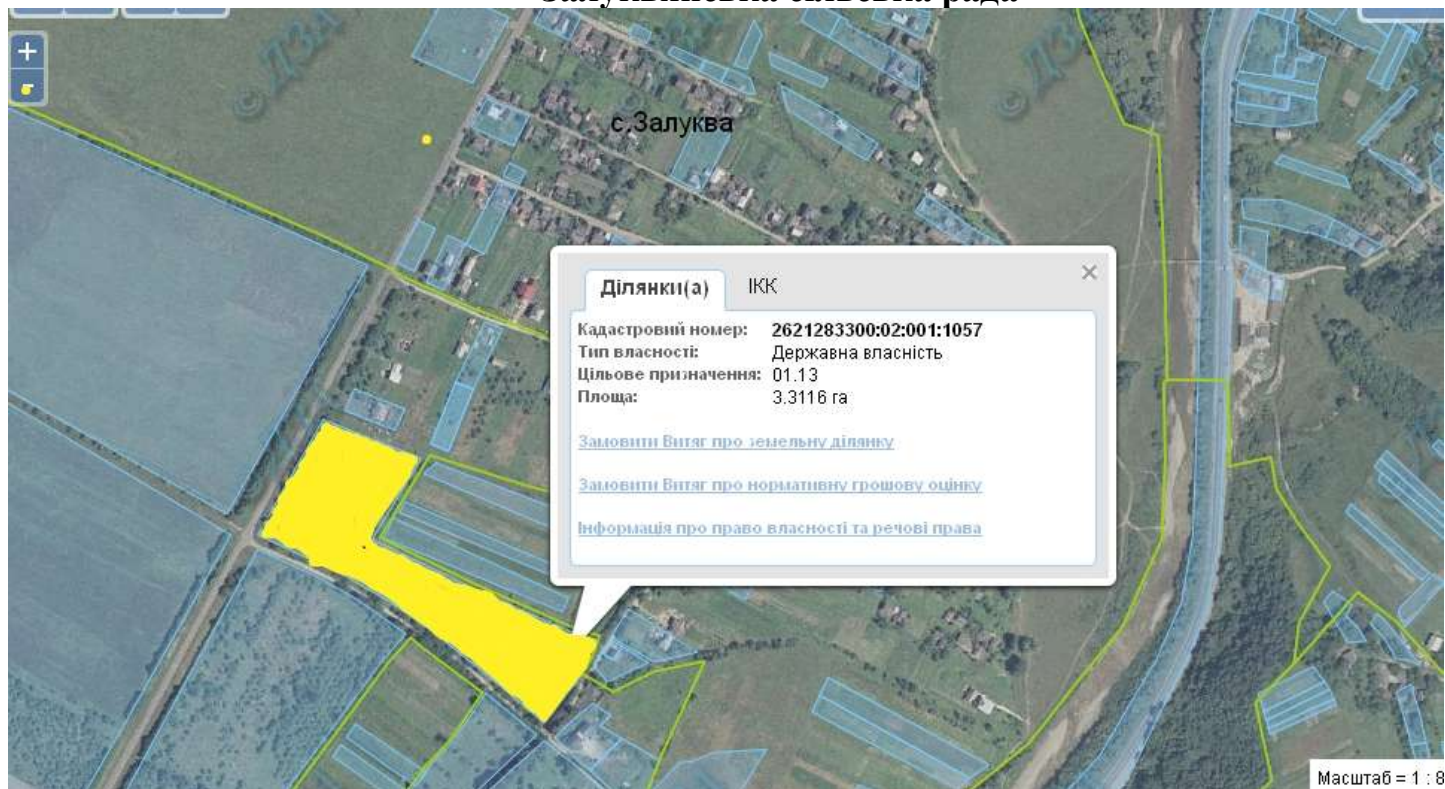
— межа населеного пункту

■ місце розташування земельної ділянки, яка планується для резерву .

### Експлікація земельної ділянки

Місцезнаходження зарезервованої земельної ділянки		площа, га	цільове призначення земельної ділянки	кадастровий номер земельної ділянки (при наявності)	угіддя	обмеження (меліоративна система, ЛЕП, трубопроводи, тощо)
назва урочища, вулиці	в межах чи за межами					
Смт.Більшівці ур."Під гаєм"	за межами	2,6683	для ведення особистого селянського господарства	2621255300:08:001:0002	сіножаті	Не меліоровані

## Залуквянська сільська рада



межа населеного пункту

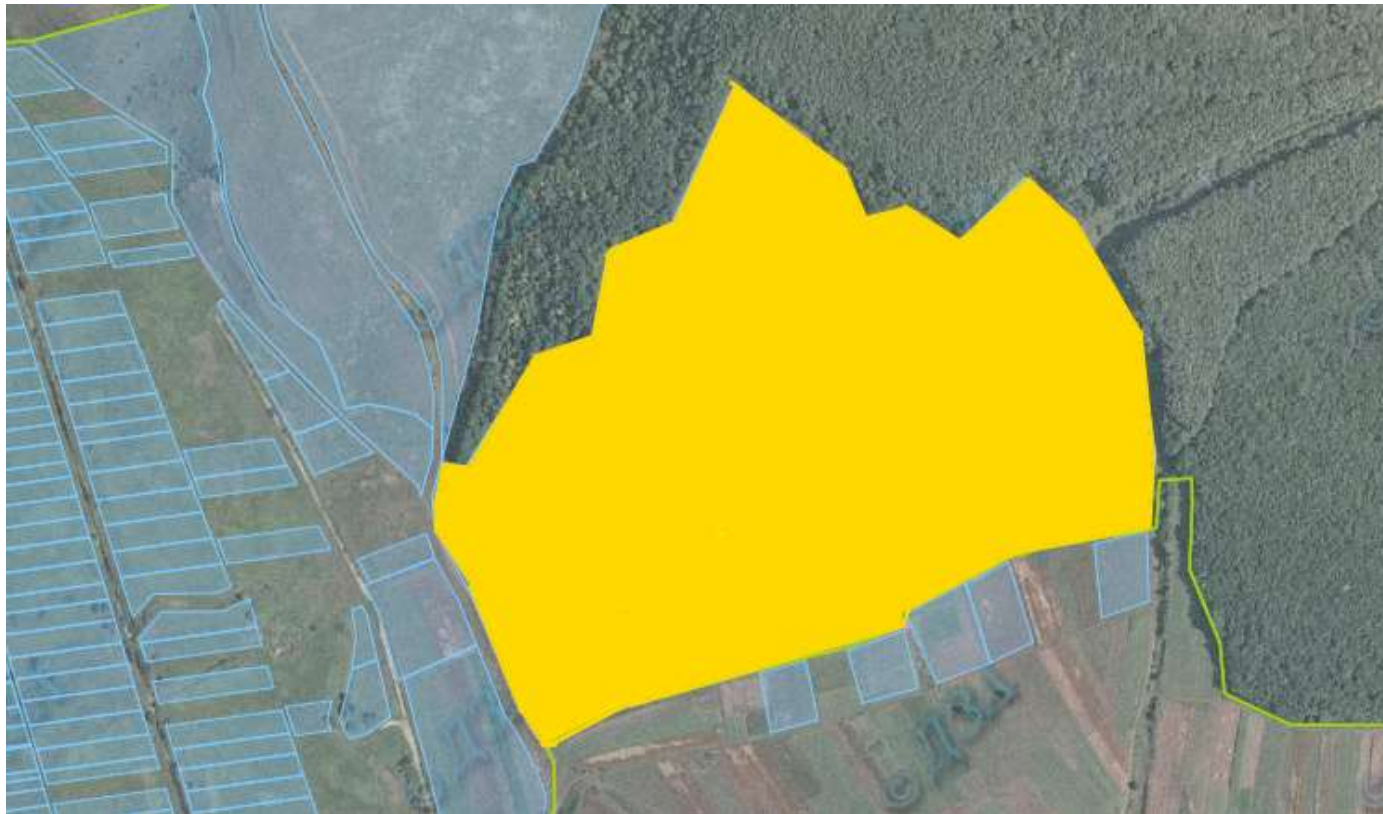
місце розташування земельної ділянки, яка планується для резерву після затвердження генерального плану.

### Експлікація земельної ділянки

Місцезнаходження зарезервованої земельної ділянки		площа, га	цільове призначення земельної ділянки	кадастровий номер земельної ділянки (при наявності)	угіддя	обмеження (меліоративна система, ЛЕП, трубопроводи, тощо)
назва урочища, вулиці	в межах чи за межами					
с.Залуква	за межами	3,3116	для будівництва і обслуговування житлового будинку, господарських будівель і споруд (присадибна ділянка)	2621283300:02:001:1057	сад	-



## Коростовичівська сільська рада



— межа населеного пункту

— місце розташування земельної ділянки, яка планується для резерву .

### Експлікація земельної ділянки

Місцезнаходження зарезервованої земельної ділянки		площа, га	цільове призначення земельної ділянки	кадастровий номер земельної ділянки (при наявності)	угіддя	обмеження (меліоративна система, ЛЕП, трубопроводи, тощо)
назва урочища, вулиці	в межах чи за межами					
С.Куропатники, ур. "Кленувата"	за межами	19.4076	для ведення особистого селянського господарства	2621284500:04:001:0392	рілля	Не меліоровані

