



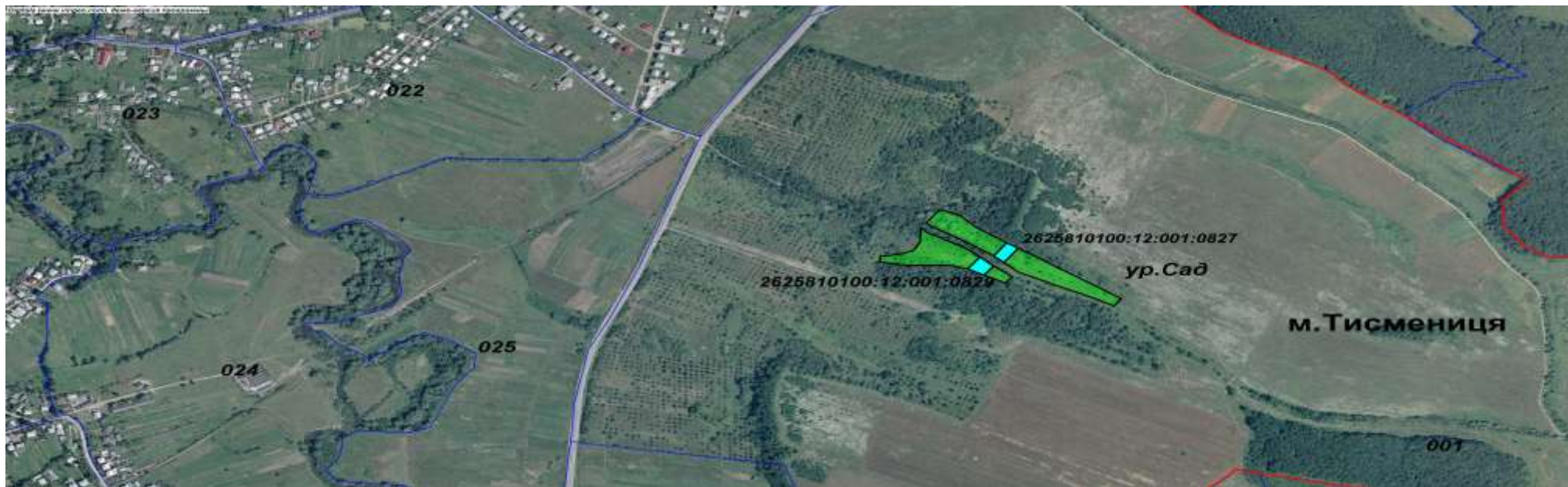
ДЕРЖАВНА СЛУЖБА УКРАЇНИ З ПИТАНЬ ГЕОДЕЗІЇ,  
КАРТОГРАФІЇ ТА КАДАСТРУ

ГОЛОВНЕ УПРАВЛІННЯ ДЕРЖГЕОКАДАСТРУ У ІВАНО-ФРАНКІВСЬКІЙ ОБЛАСТІ

**АЛЬБОМ-АТЛАС**  
**з резервування земельних ділянок для учасників антитерористичної операції на території**  
**Тисменицького району Івано-Франківської області**

**2018**

## Тисменицька міська рада



- земельна ділянка, на яку надано дозволи на розроблення проекту землеустрою щодо відведення у власність учасникам антитерористичної операції – пл. 2,5000 га, кількість зем.діл – 25 шт.
- земельна ділянка, яка внесена до Державного земельного кадастру – пл. 0,2000 га, кількість ділянок 2 шт.
- межі населених пунктів

### Експлікація зарезервованої земельної ділянки

Місцезнаходження зарезервованої земельної ділянки		площа, га	цільове призначення земельної ділянки	Кадастровий номер земельної ділянки (при наявності)	угіддя	агро виробнича група ґрунтів	Обмеження (меліора-тивна система, ЛЕП, трубопроводи, тощо)
Назва ур, вул	В межах чи за межами						
ур. «Сад»	за межами	2,5000	для ведення садівництва	2625810100:12:001:0827 2625810100:12:001:0829	сіножаття	51e	відсутні, немеліоровані

## Єзупільська селищна рада



- зарезервованій масив земельної ділянки – пл.6,0095 га, кількість зем.діл – 1 шт.



- межі населених пунктів

### Експлікація зарезервованих земельних ділянки

Місцезнаходження зарезервованої земельної ділянки		площа, га	цільове призначення земельної ділянки	Кадастровий номер земельної ділянки (при наявності)	угіддя	агро виробнича група ґрунтів	Обмеження (меліоративна система, ЛЕП, трубопроводи, тощо)
Назва ур, вул	В межах чи за межами						
ур. «Кругла»	за межами	6,0095	для ведення садівництва	2625855300:02:004:0302	рілля	45д	відсутні, немеліоровано



## Лисецька селищна рада



- зарезервованій масив земельних ділянок - пл.6,0321га, кількість зем.діл -1шт.

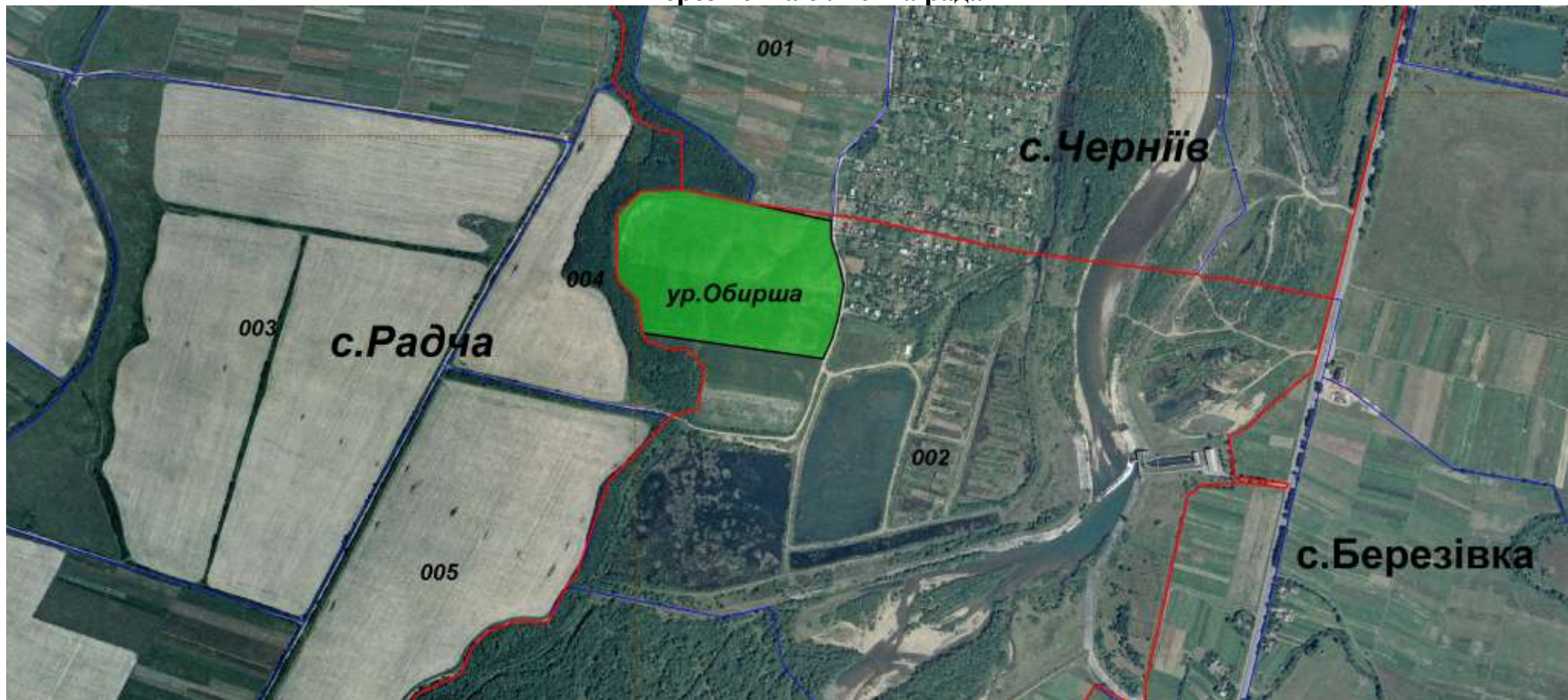


- межі населених пунктів

### Експлікація зарезервованої земельної ділянки

Місцезнаходження зарезервованої земельної ділянки		площа, га	цільове призначення земельної ділянки	Кадастровий номер земельної ділянки (при наявності)	угіддя	агро виробнича група ґрунтів	Обмеження (меліоративна система, ЛЕП, трубопроводи, тощо)
Назва ур, вул	В межах чи за межами						
ур. «Зарінки»	за межами	6,0321	для ведення особистого селянського господарства	2625855600:03:001:0001	рілля	-	відсутні, немеліоровано

## Березівська сільська рада



- земельна ділянка, на яку надано дозволу на розроблення проекту землеустрою щодо відведення у власність учасникам антитерористичної операції – пл. 8,9602 га, кількість зем.діл -88 шт.

- межі населених пунктів

### Експлікація зарезервованої земельної ділянки

Місцезнаходження зарезервованої земельної ділянки		площа , га	цільове призначення земельної ділянки	Кадастровий номер земельної ділянки (при наявності)	угіддя	агро виробнича група ґрунтів	Обмеження (меліоративна система, ЛЕП, трубопроводи, тощо)
Назва ур, вул	В межах чи за межами						
ур. «Обирша»	за межами	8,9602	для ведення садівництва	2625880100:02:002:1105	рілля	-	відсутні, немеліорована



## Ганнусівська сільська рада

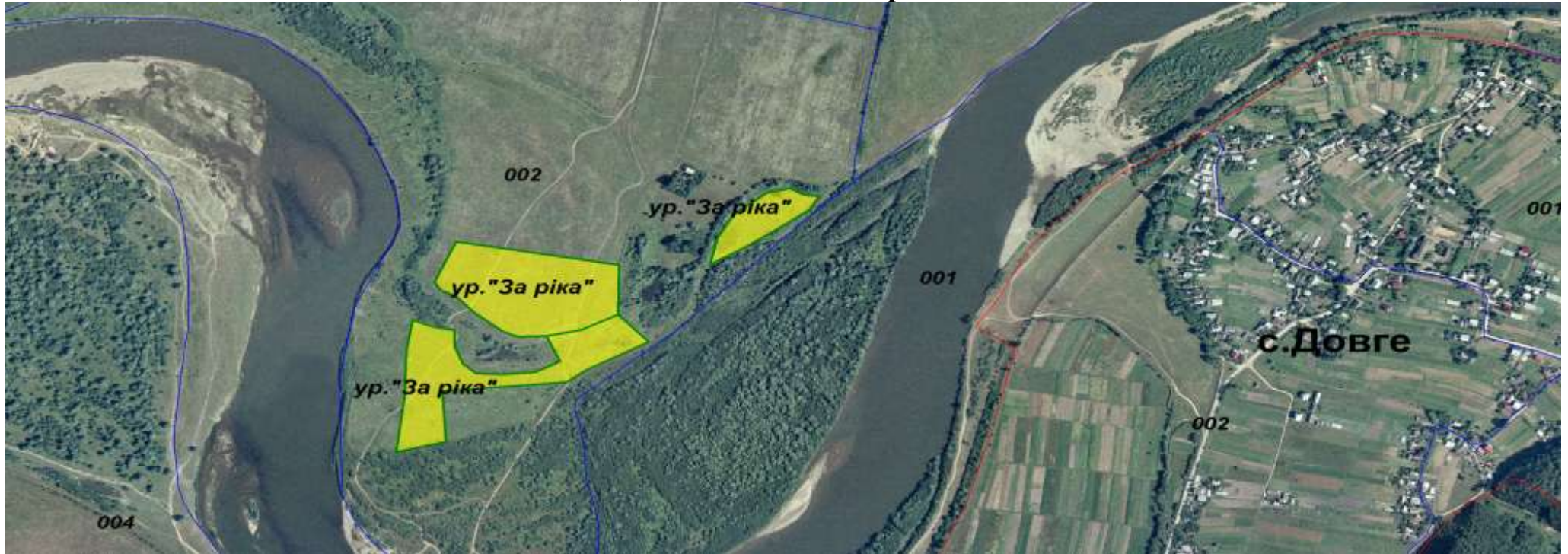


- земельна ділянка, на яку надано дозволи на розроблення проекту землеустрою щодо відведення у власність учасникам антитерористичної операції- пл. 1,0000 га. кількість зем.діл -1 шт.
- зарезервованій масив земельної ділянки -2,4000 га, кількість зем.діл -1 шт.
- межі населених пунктів

### Експлікація зарезервованої земельної ділянки

Місцезнаходження зарезервованої земельної ділянки		площа, га	цільове призначення земельної ділянки	Кадастровий номер земельної ділянки (при наявності)	угіддя	агро виробнича група грунтів	Обмеження (меліора-тивна система, ЛЕП, трубопроводи, тощо)
Назва ур, вул	В межах чи за межами						
ур. «Підплита»	за межами	1,0000	для ведення особистого селянського господарства	-	рілля	-	відсутні, немеліоровані
ур. «Яструбецьки»	за межами	2,4000	для ведення особистого селянського господарства	2625880800:02:001:0462	пасовище	38д	меліоровані

## Довгівська сільська рада



-зарезервований масив земельних ділянок – пл. 9,9416 га, кількість зем.діл -3 шт.

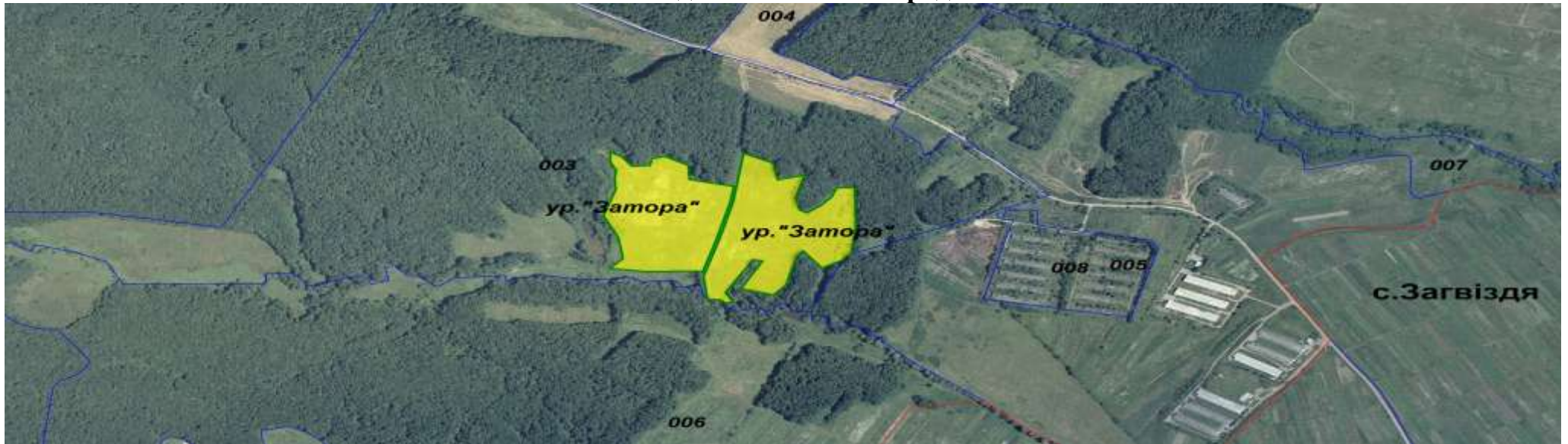
- межі населених пунктів

### Експлікація зарезервованих земельних ділянки

Місцезнаходження зарезервованої земельної ділянки		площа, га	цільове призначення земельної ділянки	Кадастровий номер земельної ділянки (при наявності)	угіддя	агро виробнича група ґрунтів	Обмеження (меліоративна система, ЛЕП, трубопроводи, тощо)
Назва ур, вул	В межах чи за межами						
ур. «За ріка»	за межами	3,9965	для ведення садівництва	2625881000:02:002:1000	пасовище	188в	відсутні, немеліоровано
ур. «За ріка»	за межами	4,6927	для ведення садівництва	2625881000:02:002:1001	рілля	178г	відсутні, немеліоровано
ур. «За ріка»	За межами	1,2524	для ведення садівництва	2625881000:02:002:1002	пасовище	188в	відсутні, немеліоровано



## Загвіздянська сільська рада



- зарезервованій масив земельних ділянок – пл. 11,0453 га, кількість зем. діл 2 шт.

- межі населених пунктів

### Експлікація зарезервованих земельних ділянки

Місцезнаходження зарезервованої земельної ділянки		площа, га	цільове призначення земельної ділянки	Кадастровий номер земельної ділянки (при наявності)	угіддя	агро виробнич а група ґрунтів	Обмеження (меліоративна система, ЛЕП, трубопроводи, тощо)
Назва ур, вул	В межах чи за межами						
ур. «Затора»	за межами	5,8472	для ведення садівництва	2625881100:03:003:0002	пасовище	28д-24д	охорона зона газопроводу Богородчани-Івано-Франківськ пл..5,8472, немеліоровано
ур. «Затора»	за межами	5,1981	для ведення садівництва	2625881100:03:003:0006	рілля	24д	охорона зона газопроводу Богородчани-Івано-Франківськ пл..5,1981, немеліоровано



## Клубовецька сільська рада



- зарезервованій масив земельної ділянки -1,4254 га, загальна кількість зем.діл -1 шт.

- межі населених пунктів

### Експлікація зарезервованої земельної ділянки

Місцезнаходження зарезервованої земельної ділянки		площа, га	цільове призначення земельної ділянки	Кадастровий номер земельної ділянки (при наявності)	угіддя	агро виробнича група ґрунтів	Обмеження (меліоративна система, ЛЕП, трубопроводи, тощо)
Назва ур, вул	В межах чи за межами						
ур. «Толока»	за межами	1,4254	для ведення особистого селянського господарства	2625881500:03:001:0100	пасовище	-	відсутні, меліорована

## Милуванська сільська рада



 - зарезервований масив земельної ділянки -3,3618 га, кількість зем.діл -1 шт.

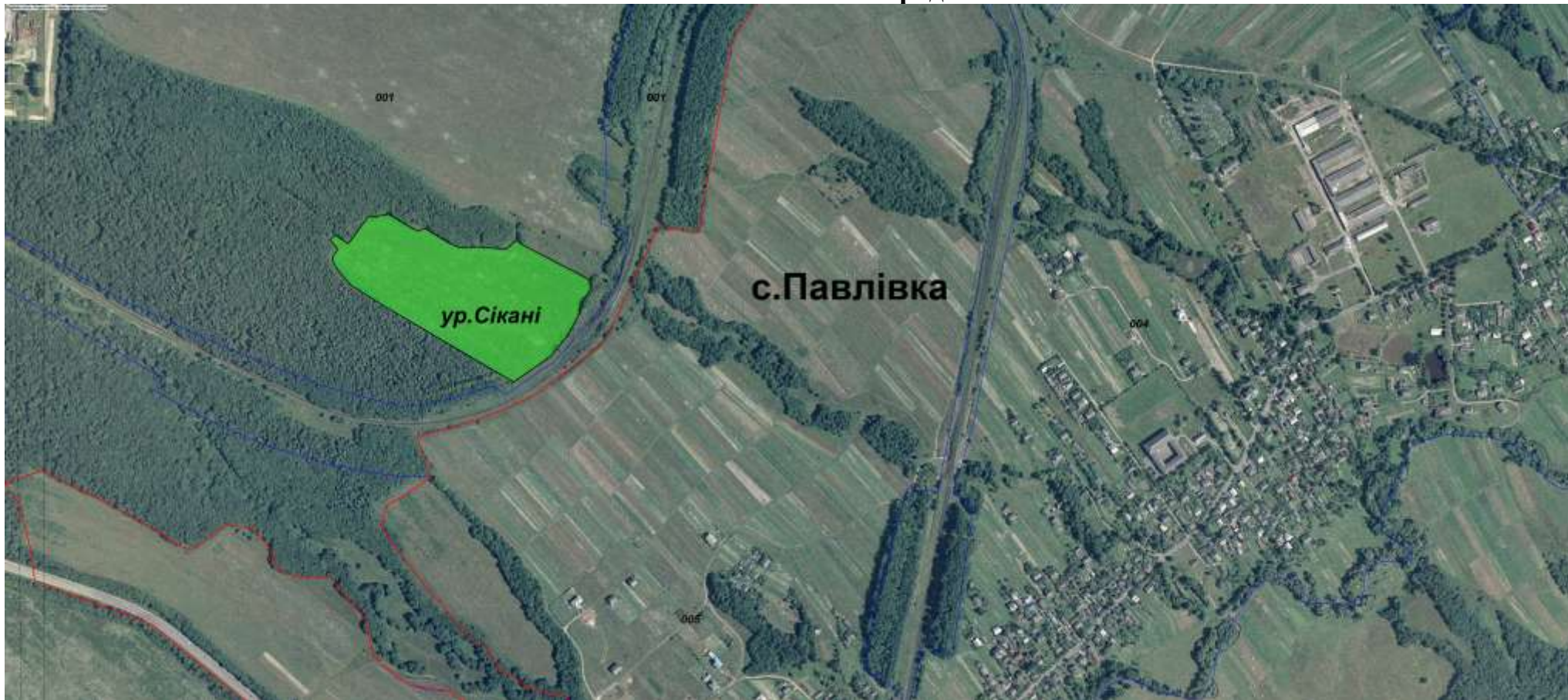
 - межі населених пунктів



### Експлікація зарезервованої земельної ділянки

Місцезнаходження зарезервованої земельної ділянки		площа, га	цільове призначення земельної ділянки	Кадастровий номер земельної ділянки (при наявності)	угіддя	агро виробнича група ґрунтів	Обмеження (меліоративна система, ЛЕП, трубопроводи, тощо)
Назва ур, вул	В межах чи за межами						
ур. «Жидівське»	за межами	3,3618	для ведення садівництва	2625883000:03:001:0001	пасовище	32е	ЛЕП-110кВ, немеліоровано



## Павлівська сільська рада



-  - земельна ділянка, на яку надано дозволи на розроблення проекту землеустрою щодо відведення у власність учасникам антитерористичної операції – пл. 6,9315 га, кількість зем.діл - 60 шт.
-  - межі населених пунктів

### Експлікація зарезервованої земельної ділянки

Місцезнаходження зарезервованої земельної ділянки		площа, га	цільове призначення земельної ділянки	Кадастровий номер земельної ділянки (при наявності)	угіддя	агро виробнича група ґрунтів	Обмеження (меліоративна система, ЛЕП, трубопроводи, тощо)
Назва ур, вул	В межах чи за межами						
ур. «Сікані»	за межами	6,9315	для ведення садівництва		рілля	28д	відсутні, немеліоровані

## Рошнівська сільська рада



- зарезервовані масиви земельних ділянок – пл. 17,0047 га, кількість зем.діл – 3 шт.

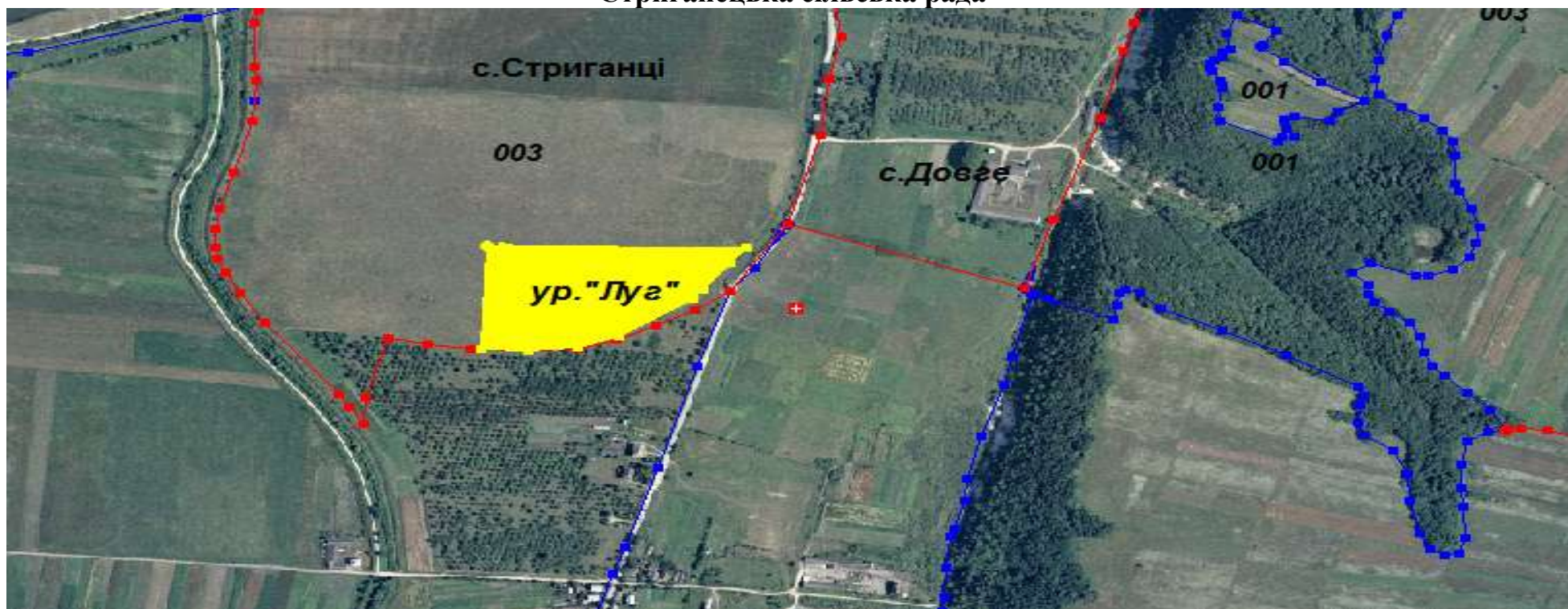
- межі населених пунктів

### Експлікація зарезервованої земельної ділянки

Місцезнаходження зарезервованої земельної ділянки		площа, га	цільове призначення земельної ділянки	Кадастровий номер земельної ділянки (при наявності)	угіддя	агро виробнича група ґрунтів	Обмеження (меліоративна система, ЛЕП, трубопроводи, тощо)
Назва ур, вул	В межах чи за межами						
ур. «Циганський горб»	за межами	5,0461	для ведення особистого селянського господарства	2625884900:01:003:0502	рілля	38д	відсутні, меліоровано
ур. «Між озера»	за межами	6,2500	для ведення особистого селянського господарства	2625884900:01:001:0463	сінокіс		відсутні, меліоровано
ур. «Циганський горб»	за межами	5,7086	для ведення особистого селянського господарства	2625884900:01:003:0501	пасовище		відсутні, меліоровано



## Стриганецька сільська рада



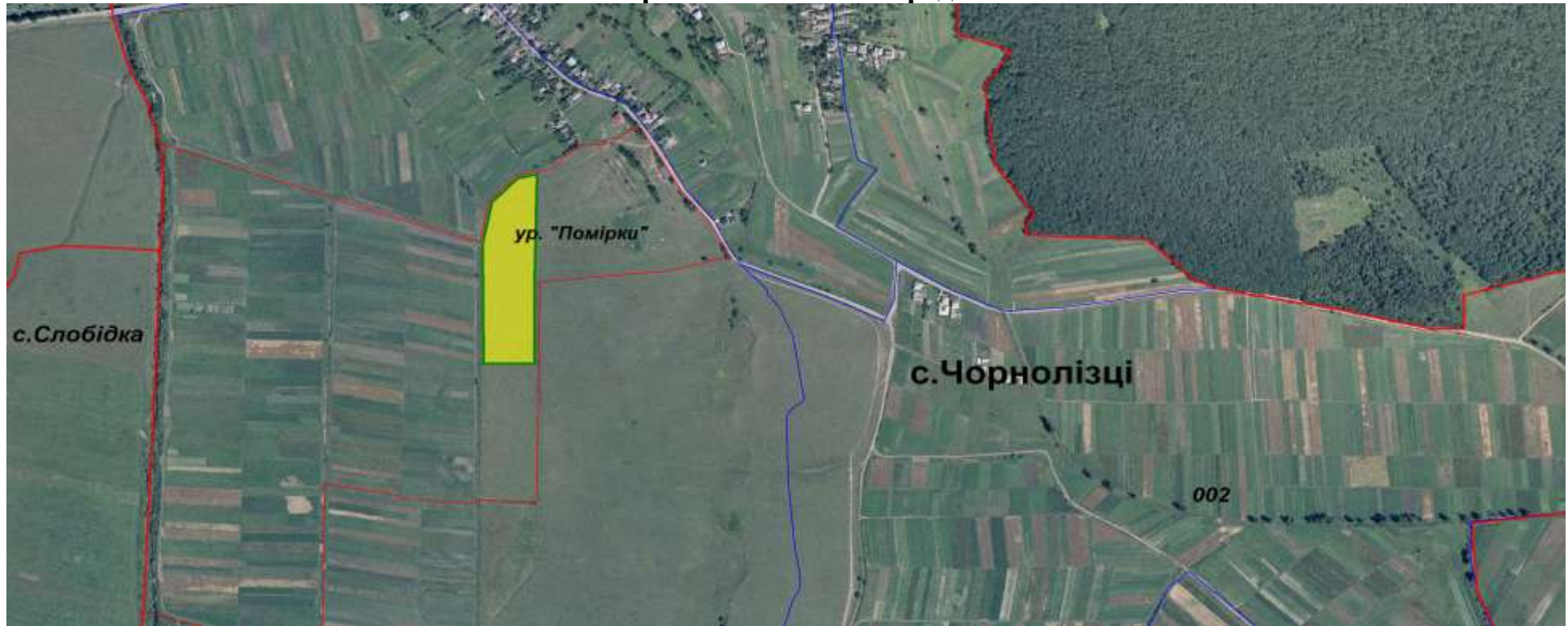
 - зарезервованій масив земельної ділянки – пл. 5,0000 га, кількість зем.діл – 1 шт.

 - межі населених пунктів

### Експлікація зарезервованої земельної ділянки

Місцезнаходження зарезервованої земельної ділянки		площа, га	цільове призначення земельної ділянки	Кадастровий номер земельної ділянки (при наявності)	угіддя	агро виробнича група ґрунті в	Обмеження (меліоративна система, ЛЕП, трубопроводи, тощо)
Назва ур, вул	В межах чи за межами						
ур. «Луг»	за межами	5,0000	для ведення садівництва	2625886000:03:001:0001	рілля	178г	відсутні, меліорована

## Чорнолізька сільська рада



- зарезервованій масив земельної ділянки – пл.3,0000 га, кількість зем.діл – 1 шт.



- межі населених пунктів

### Експлікація зарезервованої земельної ділянки

Місцезнаходження зарезервованої земельної ділянки		площа, га	цільове призначення земельної ділянки	Кадастровий номер земельної ділянки (при наявності)	угіддя	агро виробнича група ґрунтів	Обмеження (меліора-тивна система, ЛЕП, трубопроводи, тощо)
Назва ур, вул	В межах чи за межами						
ур. «Помірки»	за межами	3,0000	для ведення особистого селянського господарства	2625888100:04:003:0350	пасовище	208л	відсутні, меліоровано



## Ямницька сільська рада



- зарезервований масив земельної ділянки – пл. 14,5436 га, кількість зем.діл 1 шт.

- межі населених пунктів

### Експлікація зарезервованих земельних ділянки

Місцезнаходження зарезервованої земельної ділянки		площа, га	цільове призначення земельної ділянки	Кадастровий номер земельної ділянки (при наявності)	угіддя	агро виробнича група ґрунтів	Обмеження (меліоративна система, ЛЕП, трубопроводи, тощо)
Назва ур, вул	В межах чи за межами						
ур. «Лучки»	за межами	14,5436	для ведення садівництва	2625888600:05:021:0100	рілля	28д	відсутні, меліоровані