



ДЕРЖАВНА СЛУЖБА УКРАЇНИ З ПИТАНЬ ГЕОДЕЗІЇ,
КАРТОГРАФІЇ ТА КАДАСТРУ

ГОЛОВНЕ УПРАВЛІННЯ ДЕРЖГЕОКАДАСТРУ У ІВАНО-ФРАНКІВСЬКІЙ ОБЛАСТІ

АЛЬБОМ-АТЛАС

**з резервування земельних ділянок для учасників антитерористичної операції на території Тлумацького району
Івано-Франківської області**

2018


Тлумацький район

Тлумацька ОТГ с. Гринівці

с. Гринівці



Умовні позначення:

 - - земельна ділянка, на яку надано дозвіла на розроблення проекту землеустрою щодо відведення у власність учасникам антитерористичної операції площею 3,0га у кількості 3 ділянок


Експлікація зарезервованої земельної ділянки							
Місцезнаходження зарезервованої земельної ділянки		площа, га	цільове призначення земельної ділянки	кадастровий номер земельної ділянки (при наявності)	угіддя	агровиробнича група ґрунтів	обмеження (меліоративна система, ЛЕП, трубопроводи, тощо)
назва урочища, вулиці	за межами						
Контур № 102,102а	Частина в межах населеного пункту частина за межами населеного пункту	2,0	Для ведення особистого селянського господарства	2625682101:02:008 2625682100:04:001	рілля		

Олешівська сільська рада

С. Олешів Олешівська сільська рада



Умовні позначення:


 - зарезервований масив земельних ділянок

Експлікація зарезервованої земельної ділянки							
Місцезнаходження зарезервованої земельної ділянки		площа, га	цільове призначення земельної ділянки	кадастровий номер земельної ділянки (при наявності)	угіддя	агровироб-нича група ґрунтів	обмеження (меліоративна система, ЛЕП, трубопроводи, тощо)
назва урочища, вулиці	за межами						
Контур №	За межами населеного пункту	3,3116	для ведення особистого селянського господарства	2625686400:03:001:0034	пасовище	-	-

С. Олешів Олешівська сільська рада



Умовні позначення:

 - зарезервованій масив земельних ділянок

Експлікація зарезервованої земельної ділянки							
Місцезнаходження зарезервованої земельної ділянки		площа, га	цільове призначення земельної ділянки	кадастровий номер земельної ділянки (при наявності)	угіддя	агровироб-нича група ґрунтів	обмеження (меліоративна система, ЛЕП, трубопроводи, тощо)
назва урочища, вулиці	за межами						
Контур №	За межами населеного пункту	2,2767	для ведення особистого селянського господарства	2625686400:03:001:0034	пасовище	-	-

Палагицька сільська рада

с. Палагичі Палагицької сільської рада



Умовні позначення:

 - надано дозвіл на виготовлення проекту землеустрою 3 учасникам АТО на площу 3,0га

 Зарезервована площа 2,0 га


Експлікація зарезервованої земельної ділянки							
Місцезнаходження зарезервованої земельної ділянки		площа, га	цільове призначення земельної ділянки	кадастровий номер земельної ділянки (при наявності)	угіддя	агровиробнича група ґрунтів	обмеження (меліоративна система, ЛЕП, трубопроводи, тощо)
назва урочища, вулиці	за межами						
Контур № 158	За межами населеного пункту	5,0	для ведення особистого селянського господарства	2625686900:01:005	рілля		

Підвербцівська сільська рада

Підвербцівська сільська рада



Умовні позначення:

 - зарезервованій масив земельних ділянок

Експлікація зарезервованої земельної ділянки							
Місцезнаходження зарезервованої земельної ділянки		площа, га	цільове призначення земельної ділянки	кадастровий номер земельної ділянки (при наявності)	угіддя	агровиробнича група ґрунтів	обмеження (меліоративна система, ЛЕП, трубопроводи, тощо)
назва урочища, вулиці	за межами						
Контур № 51	За межами населеного пункту	4,0	Для ведення особистого селянського господарства	2625687700:01:000:	рілля	-	відсутні