



ДЕРЖАВНА СЛУЖБА УКРАЇНИ З ПИТАНЬ ГЕОДЕЗІЇ,  
КАРТОГРАФІЇ ТА КАДАСТРУ

ГОЛОВНЕ УПРАВЛІННЯ ДЕРЖГЕОКАДАСТРУ У ІВАНО-ФРАНКІВСЬКІЙ ОБЛАСТІ

**АЛЬБОМ-АТЛАС**  
**з резервування земельних ділянок для учасників антитерористичної операції**  
**на території Рогатинського району**  
**Івано-Франківської області**

**Рогатинський район**

**Козарівська сільська рада**

## Козарівська сільська рада



**Експлікація зарезервованої (их) земельної (их) ділянки (ок) по Козарівській сільській раді**

Місцезнаходження зарезервованої земельної ділянки		площа, га	орієнтовна кількість зарезервованих земельних ділянок	цільове призначення земельної ділянки	кадастровий номер земельної ділянки (при наявності)	угіддя	агровиробнича група ґрунтів	обмеження (меліоративна система, ЛЕП, трубопроводи, тощо)
назва урочища, вулиці	за межами							
Масив «Кінець гори»	За межами	2,00	1	ОСГ	2624482700040030085	рілля	141	відсутні
<b>Всього</b>		<b>2,00</b>	<b>1</b>	<b>ОСГ</b>		<b>рілля</b>	<b>141</b>	<b>відсутні</b>

зарезервований масив земельних ділянок/окремої земельної ділянки

земельна ділянка, на яку надано дозвіл (а) на розроблення проекту землеустрою щодо відведення у власність учасникам антитерористичної операції

земельна ділянка, яка внесена до Державного земельного кадастру 2624482700040030085, площа 2 га

межа населеного пункту с.Козара

**Підкамінська сільська рада**



Підкамінська сільська рада



с. Підкамінь

Масштаб = 1 : 17k










**Експлікація зарезервованої (их) земельної (их) ділянки (ок) по Підкамінській сільській раді**

Місцезнаходження зарезервованої земельної ділянки		площа, га	Орієнт. кількість зарезервованих земельних ділянок	цільове призначення земельної ділянки	кадастровий номер земельної ділянки (при наявності)	угіддя	агровиробнича група ґрунтів	обмеження (меліоративна система, ЛЕП, трубопроводи, тощо)
назва урочища, вулиці	за межами							
Масив «За Пуком»	За межами	6,00	3	ОСГ	відсутній	рілля	49q	відсутні
Масив «За липами»	За межами	1,10	1	ОСГ	відсутній	рілля	49q	відсутні
Масив «Верховина»	За межами	4,00	2	ОСГ	відсутній	сін.	49q	відсутні
<b>Всього</b>	За межами	<b>11,1</b>	<b>6</b>	<b>ОСГ</b>	відсутній	<b>рілля</b>	<b>49q</b>	<b>відсутні</b>

**Умовні позначення**

 зарезервований масив земельних ділянок/окремої земельної ділянки

 земельна ділянка, на яку надано дозвіл (а) на розроблення проекту землеустрою щодо відведення у власність учасникам антитерористичної операції: 3 дозволи, 3 ділянок, площею 6 га

 земельна ділянка, яка внесена до Державного земельного кадастру  
межа населеного пункту  
с.Підкамінь



**Потіцька сільська рада**


Потіцька сільська рада



Експлікація зарезервованої (их) земельної (их) ділянки (ок) по Потіцькій сільській раді

Місцезнаходження зарезервованої земельної ділянки		площа, га	Орієнт. кількість зарезервованих земельних ділянок	цільове призначення земельної ділянки	кадастровий номер земельної ділянки (при наявності)	угіддя	агровиробнича група ґрунтів	обмеження (меліоративна система, ЛЕП, трубопроводи, тощо)
назва урочища, вулиці	за межами							
Масив «Черченський»	за межами	3,00	25	для ведення садівництва	відсутній	б/н	215d	відсутні
<b>Всього</b>		<b>3,00</b>	<b>25</b>	<b>для ведення садівництва</b>		<b>б/н</b>		<b>відсутні</b>

Умовні позначення

 зарезервований масив земельних ділянок/окремої земельної ділянки

 межа населеного пункту с.Потік

**Черченська сільська рада**





Черченська сільська рада



Експлікація зарезервованої (их) земельної (их) ділянки (ок) по Черченській сільській раді

Місцезнаходження зарезервованої земельної ділянки		площа, га	Орієнт. кількість зарезервованих земельних ділянок	цільове призначення земельної ділянки	кадастровий номер земельної ділянки (при наявності)	угіддя	агровиробнича група ґрунтів	обмеження (меліоративна система, ЛЕП, трубопроводи, тощо)
назва урочища, вулиці	за межами							
Масив «Біля курорту»	За межами межах	2,0	1	ОСГ	відсутній	рілля	222d	відсутні
<b>Всього</b>	<b>За меж</b>	<b>2,00</b>	<b>1</b>	<b>ОСГ</b>	<b>відсутній</b>	<b>рілля</b>	<b>222d</b>	<b>відсутні</b>

 зарезервований масив земельних ділянок/окремої земельної ділянки

 земельна ділянка, на яку надано дозвіл (а) на розроблення проекту землеустрою щодо відведення у власність учасникам антитерористичної операції, дозвіл 1, ділянок- 1, площею 2,0 га

**Кліщівнянська сільська рада**



Кліщівнянська сільська рада



Експлікація зарезервованої (их) земельної (их) ділянки (ок) по Кліщівнянській сільській раді

Місцезнаходження зарезервованої земельної ділянки		площа, га	Орієнт. кількість зарезервованих земельних ділянок	цільове призначення земельної ділянки	кадастровий номер земельної ділянки (при наявності)	угіддя	агровиробнича група ґрунтів	обмеження (меліоративна система, ЛЕП, трубопроводи, тощо)
назва урочища, вулиці	за межами							
Масив «Сад»	за межами	2,00	16	для ведення садівництва	відсутній	б/н	38q	відсутні
<b>Всього</b>	за межами	<b>2,00</b>	<b>16</b>	<b>для ведення садівництва</b>	<b>відсутній</b>	<b>б/н</b>	<b>38q</b>	<b>відсутні</b>

Умовні позначення

зарезервований масив земельних ділянок/окремої земельної ділянки

межа населеного пункту с.Кліщівна



**Заланівська сільська рада**

## Заланівська сільська рада



**Експлікація зарезервованої (их) земельної (их) ділянки (ок) по Заланівській сільській раді**

Місцезнаходження зарезервованої земельної ділянки		площа, га	Орієнт. кількість зарезервованих земельних ділянок	цільове призначення земельної ділянки	кадастровий номер земельної ділянки (при наявності)	угіддя	агровиробнича група ґрунтів	обмеження (меліоративна система, ЛЕП, трубопроводи, тощо)
назва урочища, вулиці	за межами							
Масив «Клітка Гай»	за межами	6,0	3	ОСГ	відсутній	рілля	50д	відсутні
<b>Всього</b>	за межами	<b>6,0</b>	<b>3</b>	<b>ОСГ</b>	<b>відсутній</b>	<b>рілля</b>	<b>50д</b>	<b>відсутні</b>

зарезервований масив земельних ділянок/окремої земельної ділянки

земельна ділянка, на яку надано дозвіл (а) на розроблення проекту землеустрою щодо відведення у власність учасникам антитерористичної операції, дозволів 2, ділянок-2, площею 4 га

**Воскресинцівська сільська рада**



Воскресинцівська сільська рада



**Експлікація зарезервованої (их) земельної (их) ділянки (ок) по Воскресинцівській сільській раді**

Місцезнаходження зарезервованої земельної ділянки		площа, га	Орієнт. кількість зарезервованих земельних ділянок	цільове призначення земельної ділянки	кадастровий номер земельної ділянки (при наявності)	угіддя	агровиробнича група ґрунтів	обмеження (меліоративна система, ЛЕП, трубопроводи, тощо)
назва урочища, вулиці	за межами							
Масив «Глинянки»	за межами	1,0	2	ОСГ	відсутній	рілля	45q	відсутні
<b>Всього</b>	за межами	<b>1,0</b>	<b>2</b>	<b>ОСГ</b>	<b>відсутній</b>	<b>рілля</b>	<b>45q</b>	<b>відсутні</b>

**Умовні позначення**

зарезервований масив земельних ділянок/окремої земельної ділянки

— межа населеного пункту с.Воскресинці

**Княгиницька сільська рада**




Княгиницька сільська рада



Експлікація зарезервованої (их) земельної (их) ділянки (ок) по Княгиницькій сільській раді

Місцезнаходження зарезервованої земельної ділянки		площа, га	Орієнт. кількість зарезервованих земельних ділянок	цільове призначення земельної ділянки	кадастровий номер земельної ділянки (при наявності)	угіддя	агровиробнича група ґрунтів	обмеження (меліоративна система, ЛЕП, трубопроводи, тощо)
назва урочища, вулиці	за межами							
Масив «Вежа»	за межами	21,7652	11	ОСГ	2624482500:02:002:0164	рілля	49q	відсутні
<b>Всього</b>	за межами	<b>21,7652</b>	<b>11</b>	<b>ОСГ</b>	<b>2624482500:02:002:0164</b>	<b>рілля</b>	<b>49q</b>	<b>відсутні</b>

 зарезервований масив земельних ділянок/окремої земельної ділянки

межа населеного пункту с.Княгиничі