



ДЕРЖАВНА СЛУЖБА УКРАЇНИ З ПИТАНЬ ГЕОДЕЗІЇ,
КАРТОГРАФІЇ ТА КАДАСТРУ

ГОЛОВНЕ УПРАВЛІННЯ ДЕРЖГЕОКАДАСТРУ В ІВАНО-ФРАНКІВСЬКІЙ ОБЛАСТІ

АЛЬБОМ-АТЛАС

**з резервування земельних ділянок для учасників антитерористичної операції на території Городенківського району
Івано-Франківської області**

2017-2018

Городенківський район

Вербівцівська сільська рада

Вербівцівська сільська рада, с. Вербівці



Умовні позначення

зарезерований масив земельних ділянок

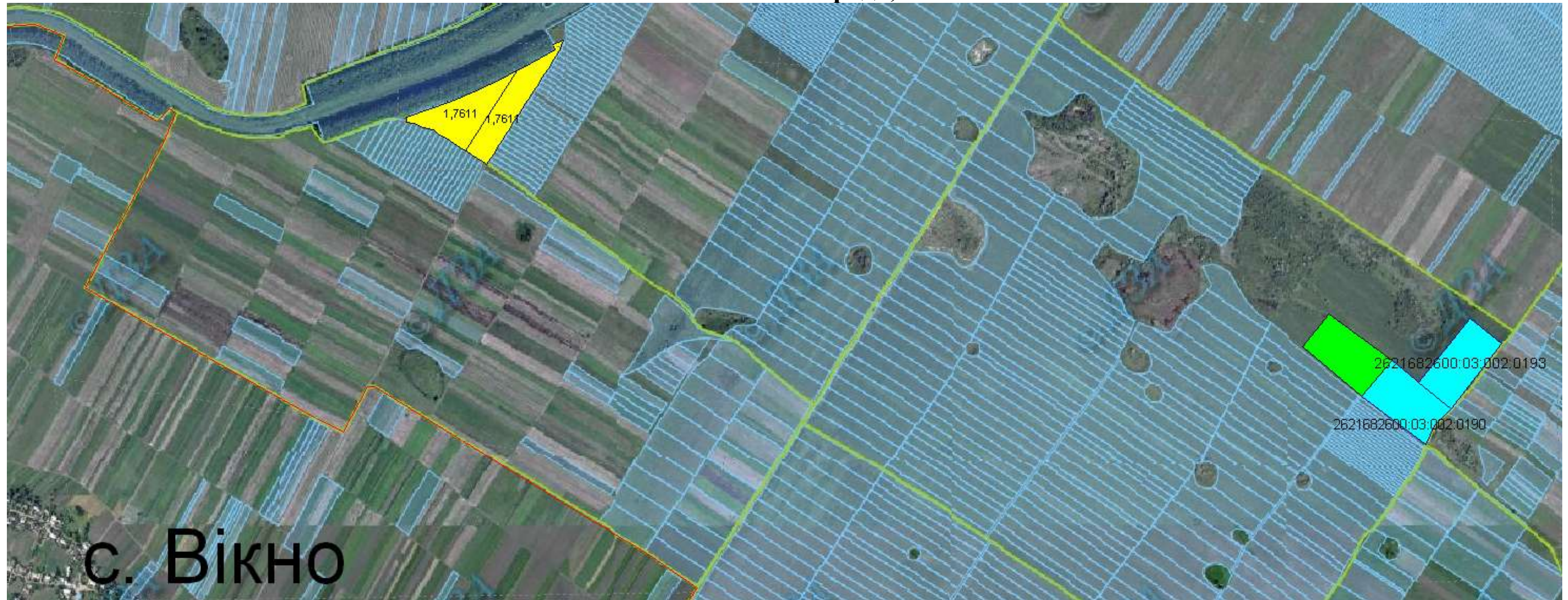
межа населеного пункту

Експлікація зарезерованої земельної ділянки

Місце знаходження зарезерованої земельної ділянки		площа, га	орієнтовна кількість зарезерованих земельних ділянок	цільове призначення земельної ділянки	кадастровий номер земельної ділянки	угіддя	агро виробнича група ґрунтів	обмеження (меліоративна система, ЛЕП трубопроводи, тощо)
назва урочища, вулиці	за межами							
урочище	За межами	8	4	для ведення особистого селянського господарства	відсутній	рілля	49е, 121е	відсутні

Вікнянська сільська рада

Вікнянська сільська рада, с. Вікно



Умовні позначення

- зарезервований масив земельних ділянок (3,5222 га)
- земельна ділянка, на яку надано дозвіл на розроблення проекту землеустрою щодо відведення у власність учасникам анти терористичної операції
- земельна ділянка, яка внесена до Державного земельного кадастру
- межа населеного пункту

Експлікація зарезервованої земельної ділянки

Місце знаходження зарезервованої земельної ділянки		площа, га	орієнтовна кількість зарезервованих земельних ділянок	цільове призначення земельної ділянки	кадастровий номер земельної ділянки	угіддя	агро виробнича група ґрунтів	обмеження (меліоративна система, ЛЕП трубопроводи, тощо)
назва урочища, вулиці	за межами							
урочище	За межами	3,5222	2	для ведення особистого селянського господарства	2621682600:02:001:175	рілля	45е	відсутні
	За межами	6,0000	1	для ведення особистого селянського господарства	відсутній	сіножаті	133е, 45е	відсутні

Далешівська сільська рада

Далешівська сільська рада, с. Далешове



Умовні позначення

- зарезерований масив земельних ділянок (га)
- земельна ділянка, на яку надано дозвіл на розроблення проекту землеустрою щодо відведення у власність учасникам анти терористичної операції
- земельна ділянка, яка внесена до Державного земельного кадастру
- межа населеного пункту

Експлікація зарезерованої земельної ділянки

Місце знаходження зарезерованої земельної ділянки		площа,га	орієнтовна кількість зарезерованих земельних ділянок	цільове призначення земельної ділянки	кадастровий номер земельної ділянки	угіддя	агро виробнича група ґрунтів	обмеження (меліоративна система, ЛЕП трубопроводи, тощо)
назва урочища, вулиці	за межами							
Урочище «хлистівка»	За межами	8,0	4	Для ведення особистого селянського господарства	відсутній	рілля	45e	відсутні

Далешівська сільська рада, с. Дубка



Умовні позначення

- зарезервованій масив земельних ділянок (га)
- земельна ділянка, на яку надано дозвіл на розроблення проекту землеустрою щодо відведення у власність учасникам анти терористичної операції
- земельна ділянка, яка внесена до Державного земельного кадастру
- межа населеного пункту

Експлікація зарезервованої земельної ділянки

Місце знаходження зарезервованої земельної ділянки		площа,га	орієнтовна кількість зарезервованих земельних ділянок	цільове призначення земельної ділянки	кадастровий номер земельної ділянки	угіддя	агро виробнича група ґрунтів	обмеження (меліоративна система, ЛЕП трубопроводи, тощо)
назва урочища, вулиці	за межами							
Урочище «Веліщина»	За межами	7,1488	3	Для ведення особистого селянського господарства	відсутній	рілля	45е	відсутні

Корнівська сільська рада

Корнівська сільська рада



Умовні позначення

зарезервованій масив земельних ділянок

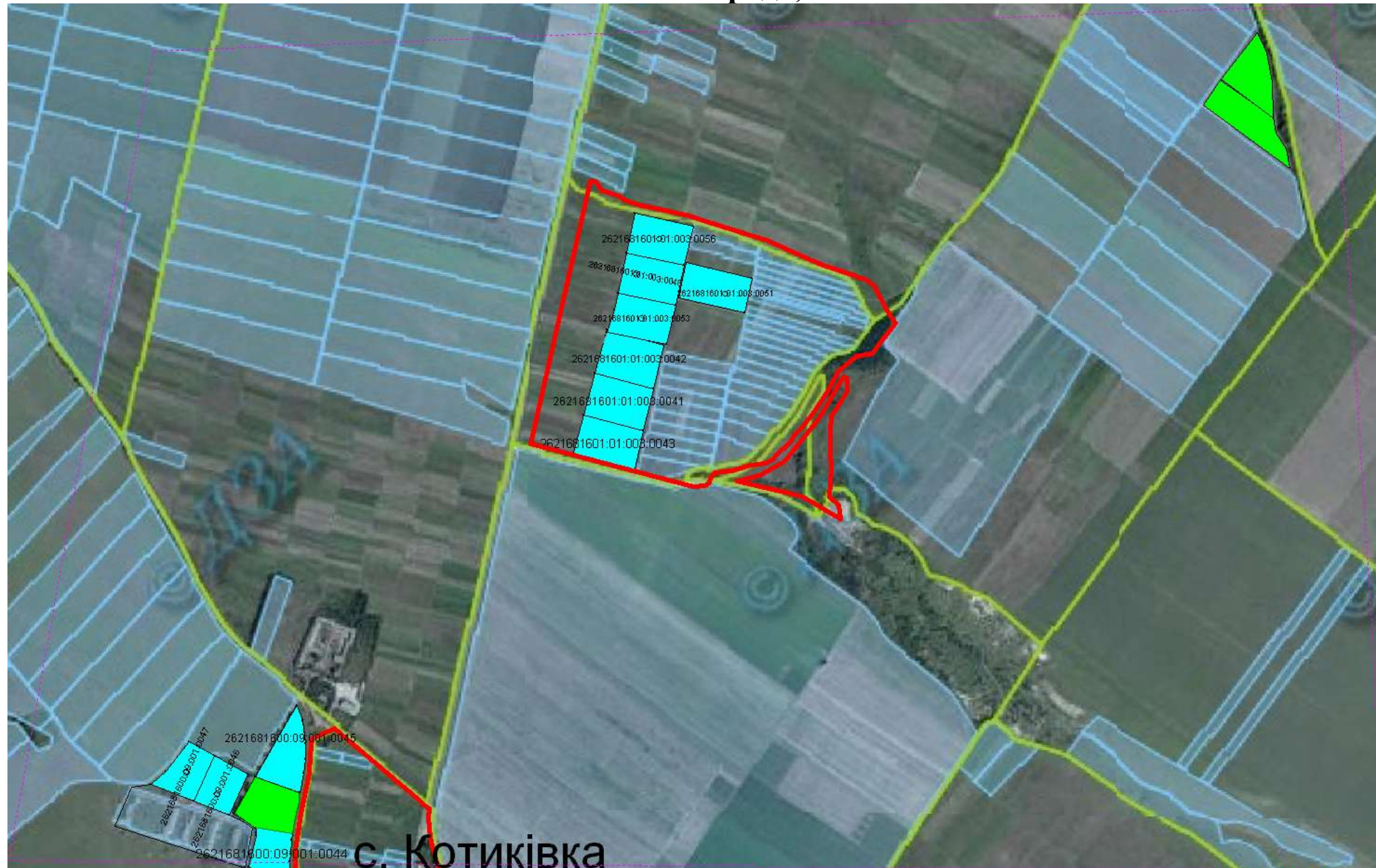
межа населеного пункту

Експлікація зарезервованої земельної ділянки

Місце знаходження зарезервованої земельної ділянки		площа, га	орієнтовна кількість зарезервованих земельних ділянок	цільове призначення земельної ділянки	кадастровий номер земельної ділянки	угіддя	агро виробнича група ґрунтів	обмеження (меліоративна система, ЛЕП трубопроводи, тощо)
назва урочища, вулиці	за межами							
урочище «Сіножать»	за межами	7,9740	4	для ведення особистого селянського господарства	відсутній	рілля	45е	відсутні

Котиківська сільська рада

Котиківська сільська рада, с. Котиківка



Умовні позначення

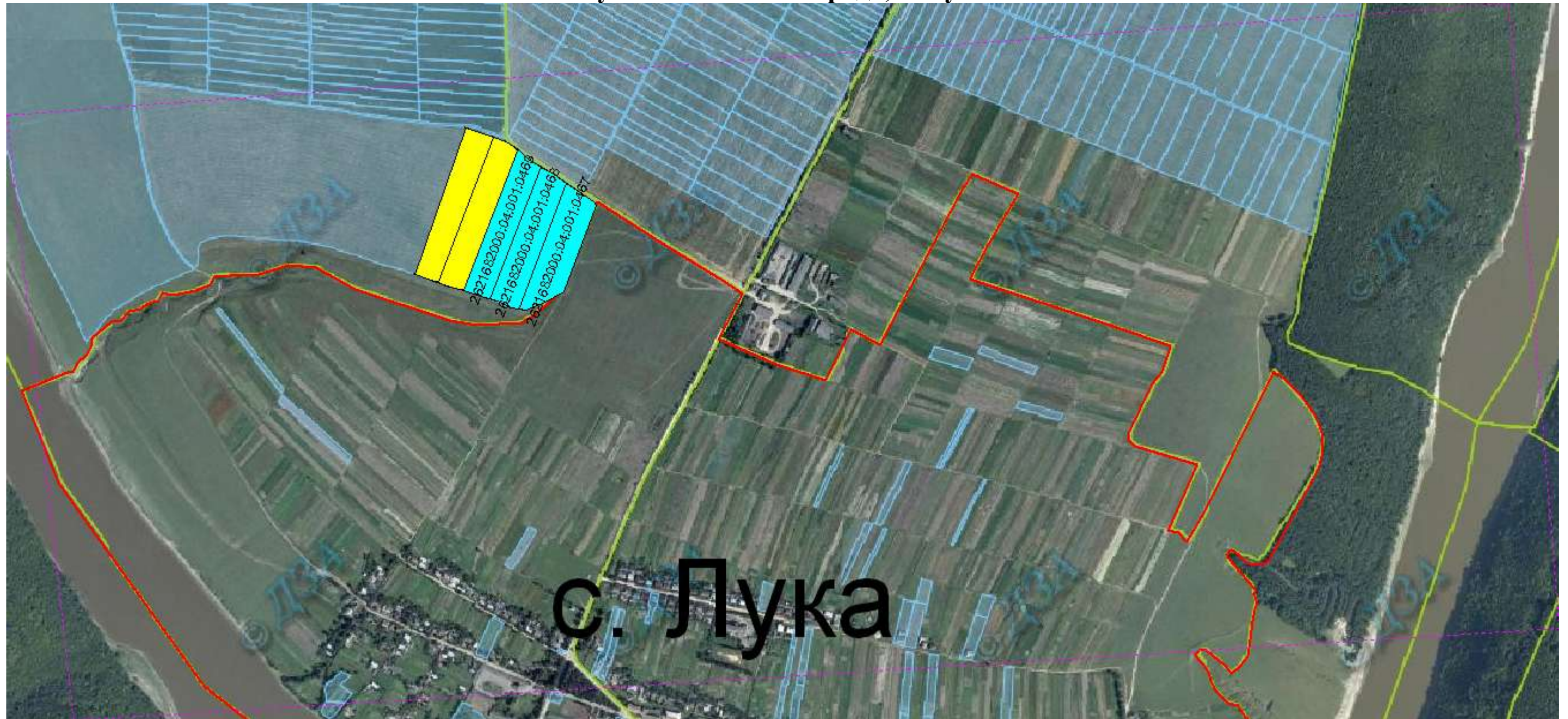
- земельна ділянка, яка внесена до Державного земельного кадастру
- земельна ділянка, на яку надано дозвіл на розроблення проекту землеустрою щодо відведення у власність учасникам анти терористичної операції
- межа населеного пункту

Експлікація зарезервованої земельної ділянки

Місце знаходження зарезервованої земельної ділянки		площа, га	орієнтовна кількість зарезервованих земельних ділянок	цільове призначення земельної ділянки	кадастровий номер земельної ділянки	угіддя	агро виробнича група ґрунтів	обмеження (меліоративна система, ЛЕП трубопроводи, тощо)
назва урочища, вулиці	за межами							
Урочище	за межами	12,4392	6	для ведення особистого селянського господарства	відсутній	рілля	41e	відсутні

Луківська сільська рада

Луківська сільська рада, с. Лука



Умовні позначення

- зарезервованій масив земельних ділянок (4 га)
- земельна ділянка, яка внесена до Державного земельного кадастру
- межа населеного пункту

Експлікація зарезервованої земельної ділянки

Місце знаходження зарезервованої земельної ділянки		площа,га	орієнтовна кількість зарезервованих земельних ділянок	цільове призначення земельної ділянки	кадастровий номер земельної ділянки	угіддя	агро виробнича група ґрунтів	обмеження (меліоративна система, ЛЕП трубопроводи, тощо)
назва урочища, вулиці	за межами							
урочище	за межами	10,0	5	для ведення особистого селянського господарства	2621682000:04:001:0462	рілля	37г,29г,37д	Внутрігосподарська меліоративна система

Михальчівська сільська рада

Михальчівська сільська рада сільська рада, с. Михальче



Умовні позначення

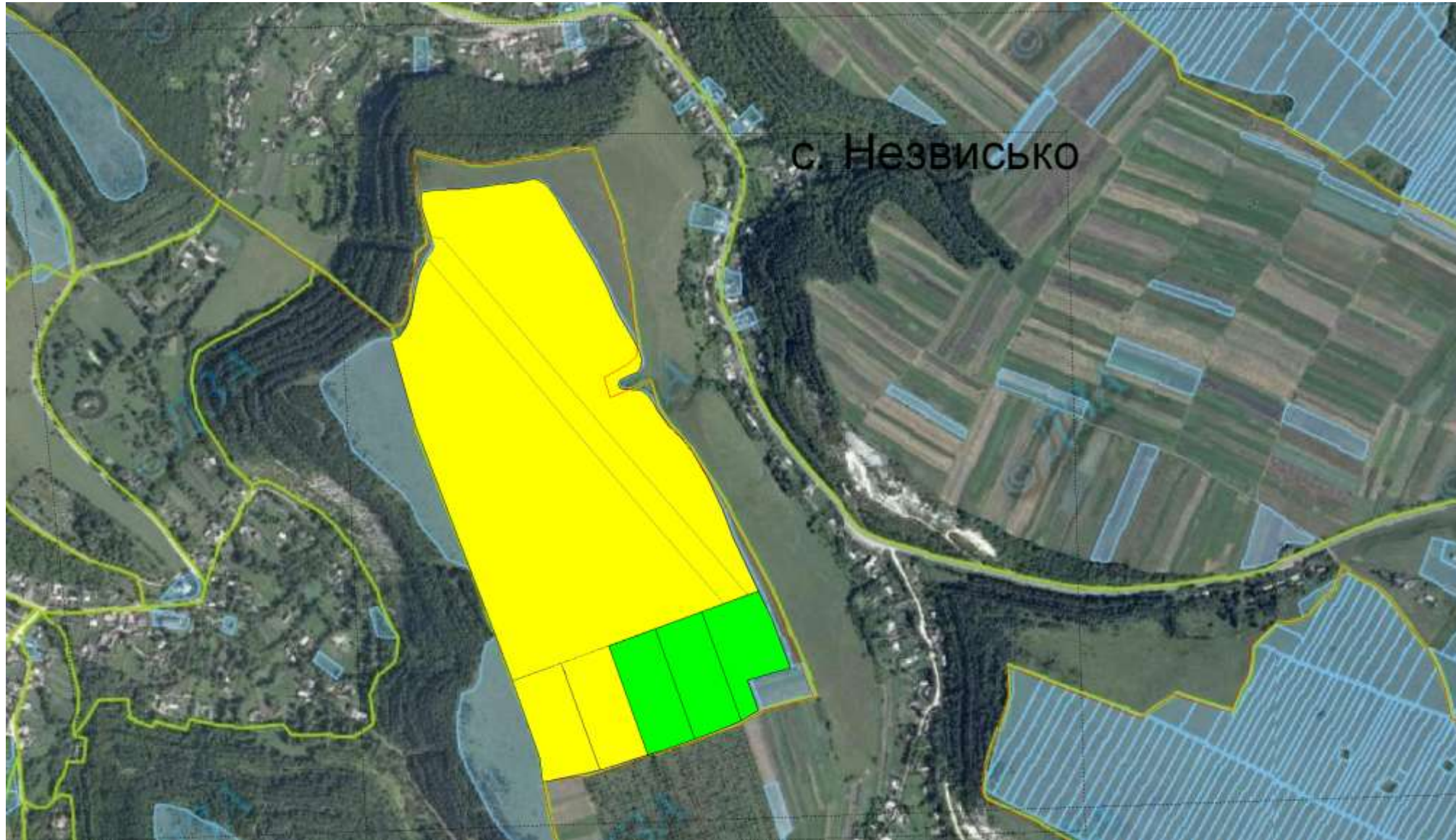
- земельна ділянка, на яку надано дозвіл на розроблення проекту землеустрою щодо відведення у власність учасникам анти терористичної операції
- зарезервований масив земельних ділянок (9.0000 га)
- межа населеного пункту

Експлікація зарезервованої земельної ділянки

Місце знаходження зарезервованої земельної ділянки		площа,га	орієнтовна кількість зарезервованих земельних ділянок	цільове призначення земельної ділянки	кадастровий номер земельної ділянки	угіддя	агро виробнича група ґрунтів	обмеження (меліоративна система, ЛЕП трубопроводи, тощо)
назва урочища, вулиці	за межами							
Урочище « »	за межами	10,000	10	для ведення особистого селянського господарства	2621682200:03:001:0062	рілля	45д	відсутні

Незвиська сільська рада

Незвиська сільська рада, с. Незвисько



Умовні позначення

зарезервованій масив земельних ділянок (4,0 га)

земельна ділянка, на яку надано дозвіл на розроблення проекту землеустрою щодо відведення у власність учасникам анти терористичної операції

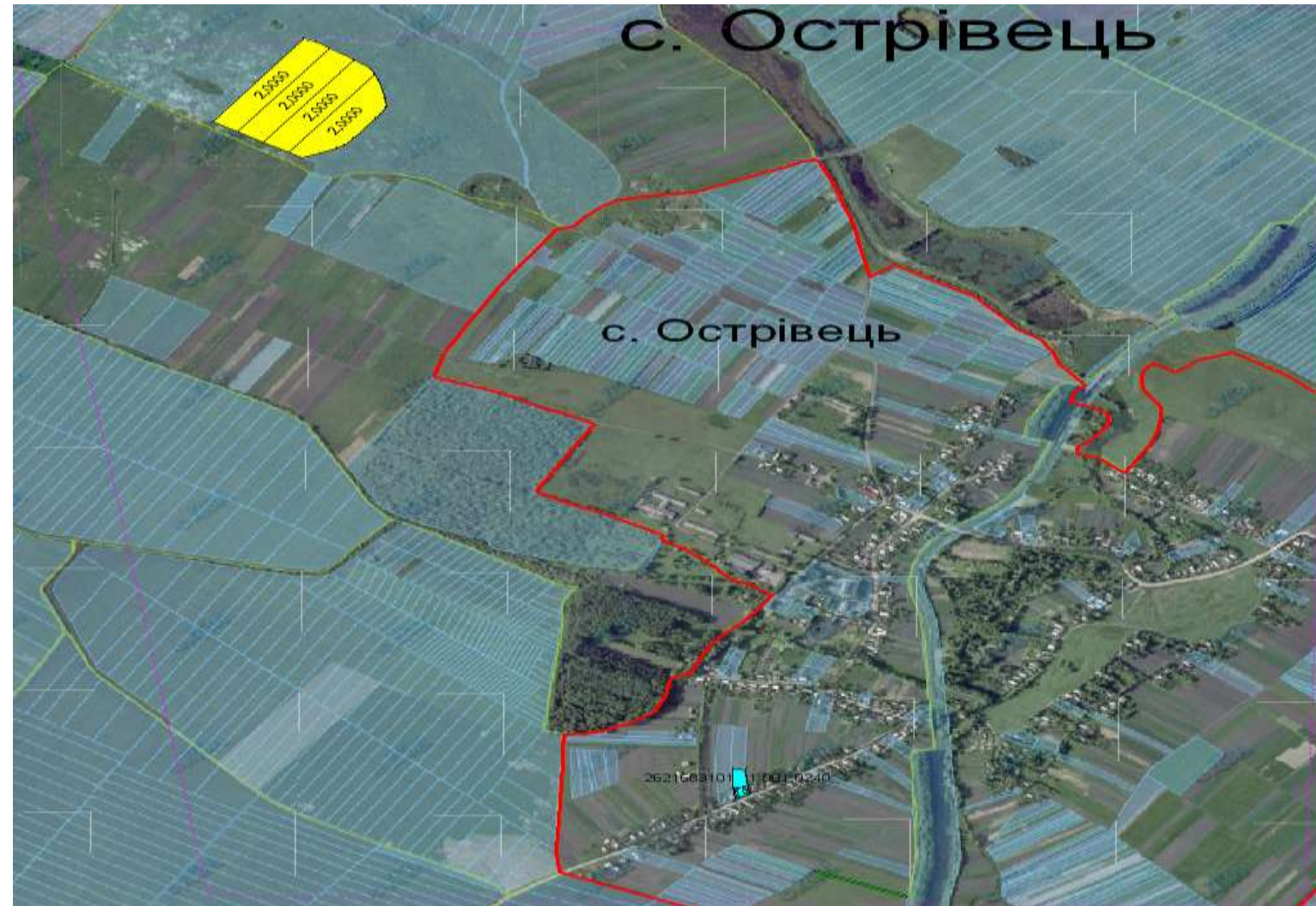
межа населеного пункту

Експлікація зарезервованої земельної ділянки

Місце знаходження зарезервованої земельної ділянки		площа, га	орієнтовна кількість зарезервованих земельних ділянок	цільове призначення земельної ділянки	кадастровий номер земельної ділянки	угіддя	агро виробнича група ґрунтів	обмеження (меліоративна система, ЛЕП трубопроводи, тощо)
назва урочища, вулиці	за межами							
урочище «Королівка»	за межами	10,000	5	для ведення особистого селянського господарства	2621682300:08:001:0002	рілля	45е	ЛЕП 110 кВ, ЛЕП 35 кВ

Острівецька сільська рада

Острівецька сільська рада, с. Острівець



Умовні позначення

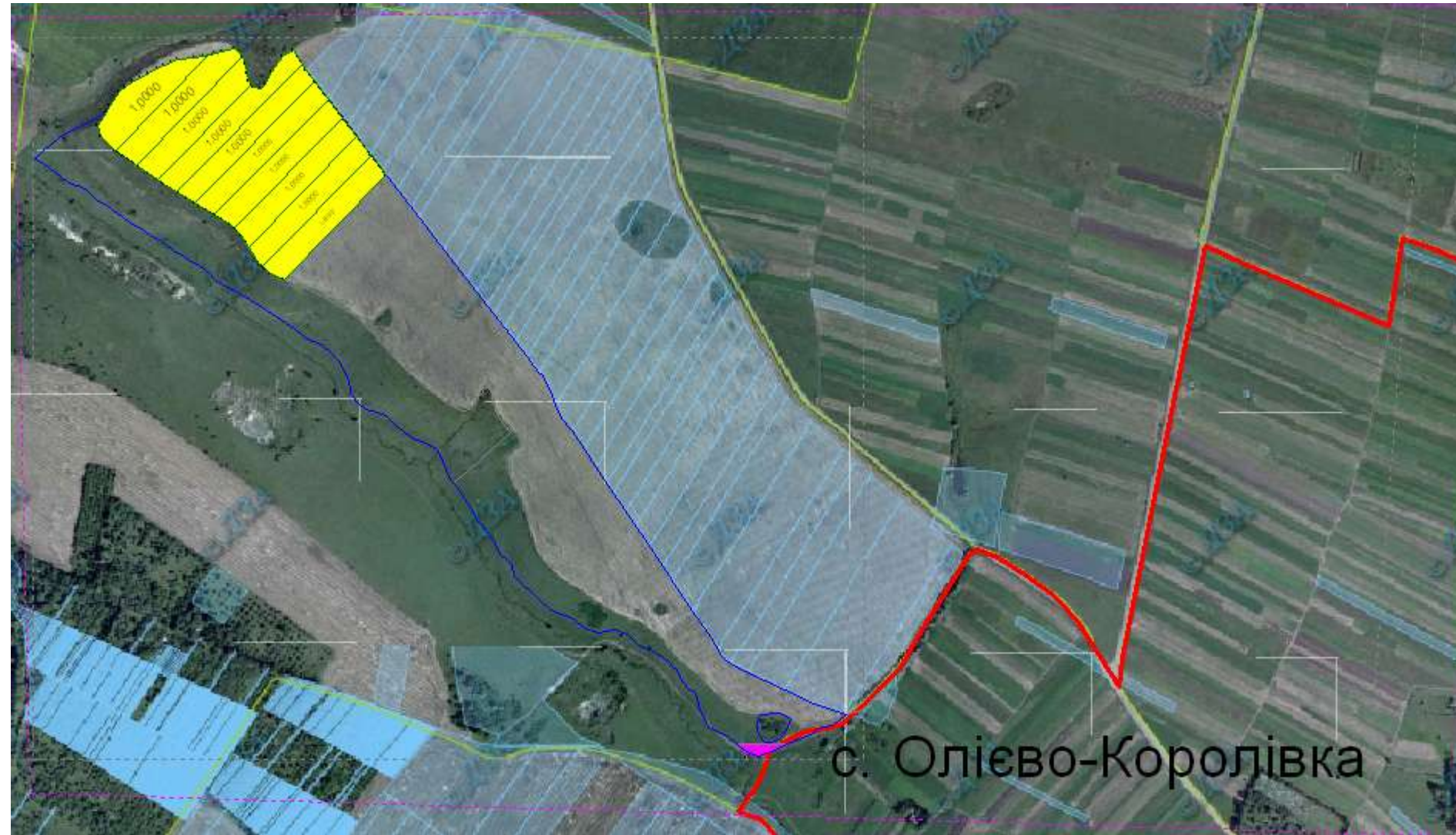
- земельна ділянка, на яку надано дозвіл на розроблення проекту землеустрою щодо відведення у власність учасникам анти терористичної операції
- земельна ділянка, яка внесена до Державного земельного кадастру
- зарезервований масив земельних ділянок, (8,0 га)
- межа населеного пункту

Експлікація зарезервованої земельної ділянки

Місце знаходження зарезервованої земельної ділянки		площа, га	орієнтовна кількість зарезервованих земельних ділянок	цільове призначення земельної ділянки	кадастровий номер земельної ділянки	угіддя	агро виробнича група ґрунтів	обмеження (меліоративна система, ЛЕП трубопроводи, тощо)
назва урочища, вулиці	за межами							
	за межами	8,0	4	для ведення особистого селянського господарства		пасовище	45л,104л	відсутні

Олієво-Королівська сільська рада

Олієво-Королівська сільська рада, с. Олієво-Королівка



Умовні позначення

зарезерований масив земельних ділянок

межа населеного пункту

Експлікація зарезерованої земельної ділянки

Місце знаходження зарезерованої земельної ділянки		площа, га	орієнтовна кількість зарезерованих земельних ділянок	цільове призначення земельної ділянки	кадастровий номер земельної ділянки	угіддя	агро виробнича група ґрунтів	обмеження (меліоративна система, ЛЕП трубопроводи, тощо)
назва урочища, вулиці	за межами							
урочище «»	за межами	10,0000	10	для ведення особистого селянського господарства	2621682900:03:001:0674	рілля	217,49e	відсутні

Поточищенська сільська рада

Раковецька сільська рада

Раковецька сільська рада, с. Раковець



Умовні позначення

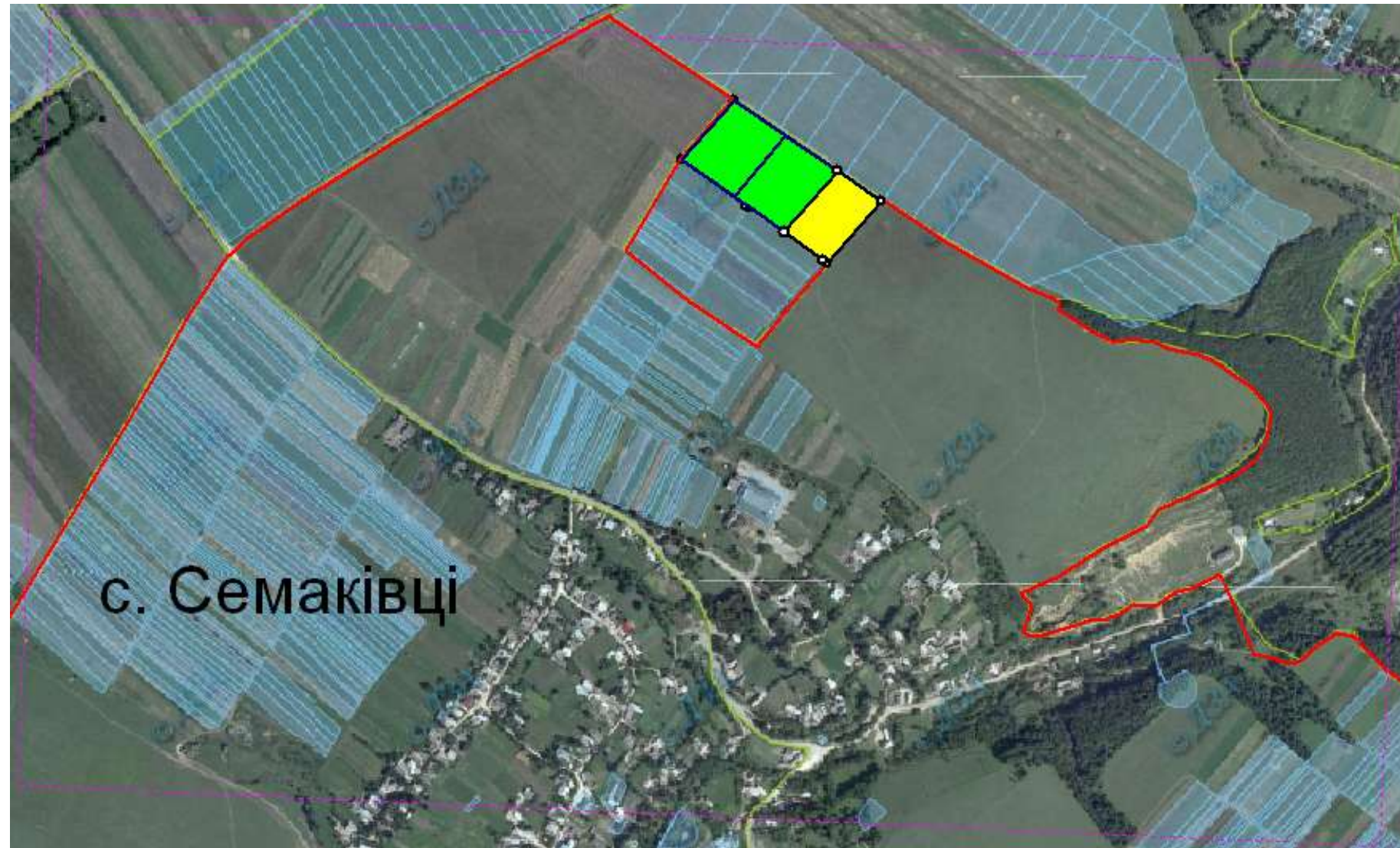
- зарезервованій масив земельних ділянок (9,5620)
- земельна ділянка, на яку надано дозвіл на розроблення проекту землеустрою щодо відведення у власність учасникам анти терористичної операції
- межа населеного пункту

Експлікація зарезервованої земельної ділянки

Місце знаходження зарезервованої земельної ділянки		площа, га	орієнтовна кількість зарезервованих земельних ділянок	цільове призначення земельної ділянки	кадастровий номер земельної ділянки	угіддя	агро виробнича група ґрунтів	обмеження (меліоративна система, ЛЕП трубопроводи, тощо)
назва урочища, вулиці	за межами							
	За межами	11,5620	6	Для ведення особистого селянського господарства		рілля	45е	

Семаківська сільська рада

Семаківська сільська рада, с. Семаківці



Умовні позначення

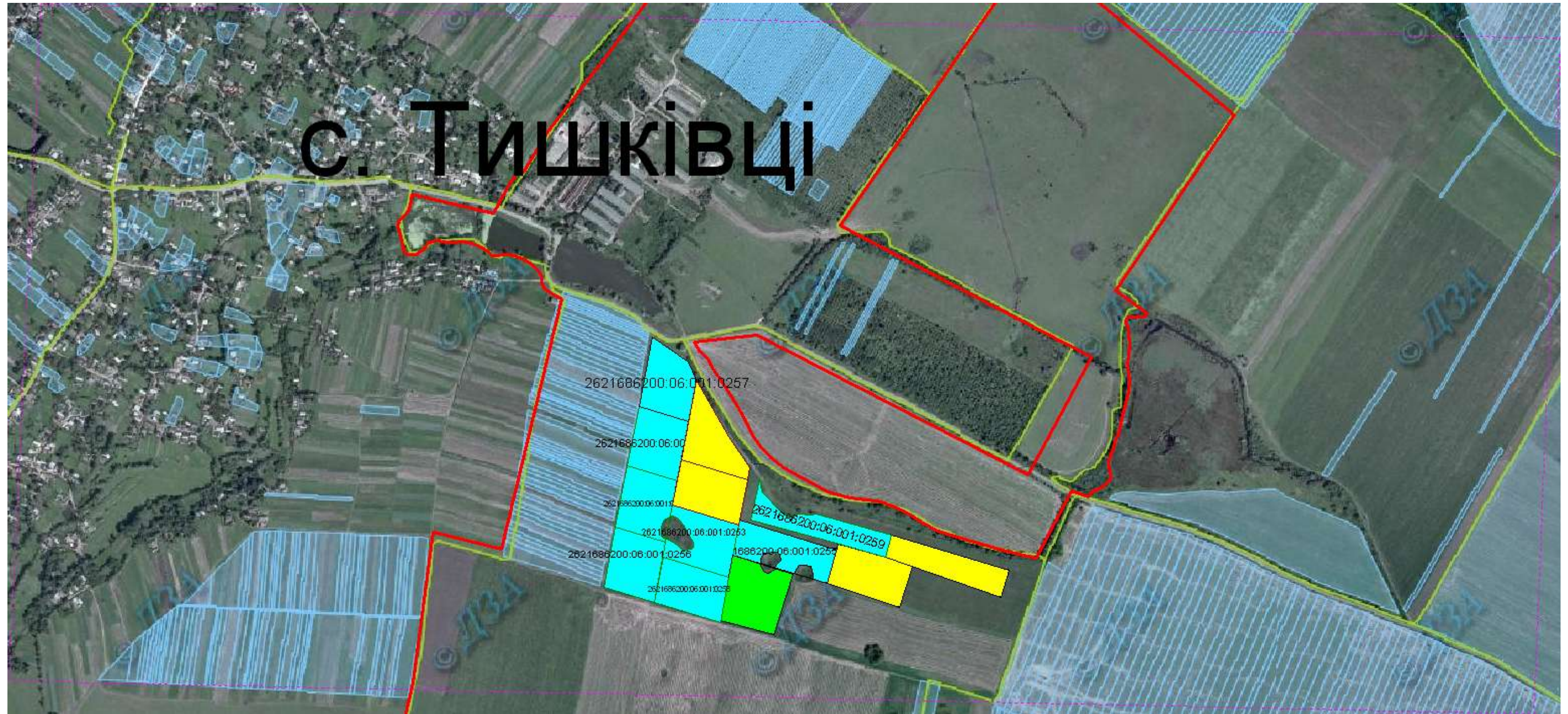
- зарезервованій масив земельних ділянок (1,0875)
- земельна ділянка, на яку надано дозвіл на розроблення проекту землеустрою щодо відведення у власність учасникам анти терористичної операції
- межа населеного пункту

Експлікація зарезервованої земельної ділянки

Місце знаходження зарезервованої земельної ділянки		площа, га	орієнтовна кількість зарезервованих земельних ділянок	цільове призначення земельної ділянки	кадастровий номер земельної ділянки	угіддя	агро виробнича група ґрунтів	обмеження (меліоративна система, ЛЕП трубопроводи, тощо)
назва урочища, вулиці	за межами							
урочище «За старою майстернею»	за межами	3,5875	3	для ведення особистого селянського господарства	відсутній1	рілля	45д, 49е	відсутні

Тишківська сільська рада

Тишківська сільська рада с. Тишківці



Умовні позначення

- зарезервовані масиви земельних ділянок (8,200 га)
- земельна ділянка, на яку надано дозвіл на розроблення проекту землеустрою щодо відведення у власність учасникам анти терористичної операції
- земельна ділянка, яка внесена до Державного земельного кадастру
- межа населеного пункту

Експлікація зарезервованої земельної ділянки

Місце знаходження зарезервованої земельної ділянки		площа, га	орієнтовна кількість зарезервованих земельних ділянок	цільове призначення земельної ділянки	кадастровий номер земельної ділянки	угіддя	агро виробнича група ґрунтів	обмеження (меліоративна система, ЛЕП трубопроводи, тощо)
назва урочища, вулиці	за межами							
урочище «За млином»	за межами	25,8	14	для ведення особистого селянського господарства	відсутні	рілля	45e,49e, 141	відсутні

Топорівська сільська рада

Топорівська сільська рада с. Топорівці



Умовні позначення

- зарезервованій масив земельних ділянок (7,3921 га)
- земельна ділянка, на яку надано дозвіл на розроблення проекту землеустрою щодо відведення у власність учасникам анти терористичної операції
- межа населеного пункту

Експлікація зарезервованої земельної ділянки

Місце знаходження зарезервованої земельної ділянки		площа, га	орієнтовна кількість зарезервованих земельних ділянок	цільове призначення земельної ділянки	кадастровий номер земельної ділянки	угіддя	агро виробнича група ґрунтів	обмеження (меліоративна система, ЛЕП трубопроводи, тощо)
назва урочища, вулиці	за межами							
Урочище «Водокачка»	За межами	3,0486	1	для ведення особистого селянського господарства	2621685700:03:002:0591			
Урочище «Господарський двір»	За межами	3,2	2	для ведення особистого селянського господарства	відсутній	Господарський двір		відсутні
Урочище «Господарський двір»	За межами	0,10	1	Для індивідуального садівництва	відсутній	Господарський двір		відсутні

Торговицька сільська рада

Торговицька сільська рада с. Торговиця



Умовні позначення

зарезервований масив земельних ділянок

межа населеного пункту

Експлікація зарезервованої земельної ділянки

Місце знаходження зарезервованої земельної ділянки		площа, га	орієнтовна кількість зарезервованих земельних ділянок	цільове призначення земельної ділянки	кадастровий номер земельної ділянки	угіддя	агро виробнича група ґрунтів	обмеження (меліоративна система, ЛЕП трубопроводи, тощо)
назва урочища, вулиці	за межами							
урочище «Сіножать»	за межами	0,90	1	для ведення особистого селянського господарства	відсутні	рілля	45e, 49e, 141	відсутні

Чернелицька селищна рада

Чернелицька селищна рада, с. м. т. Чернелиця



Умовні позначення

зарезерований масив земельних ділянок

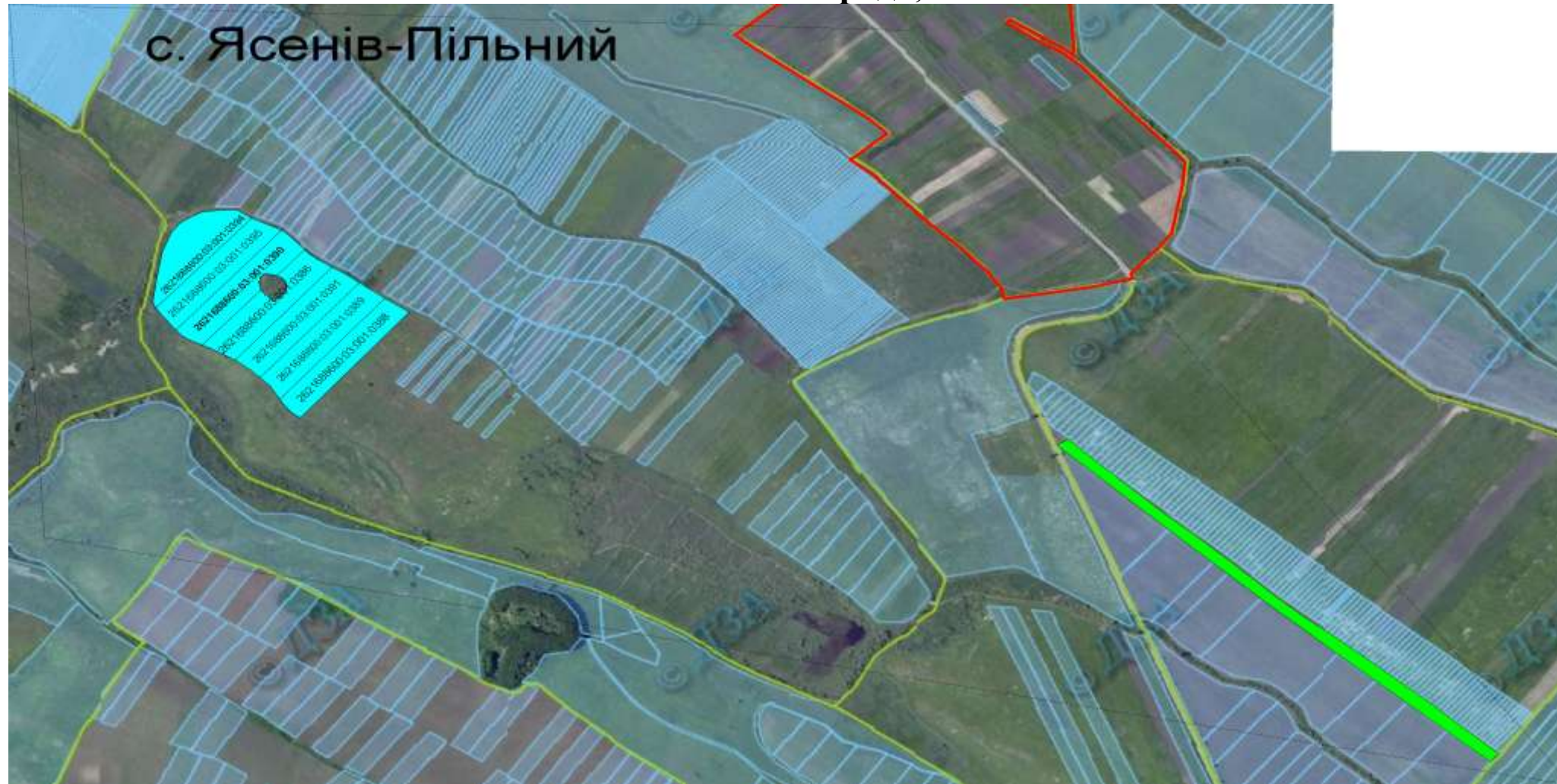
межа населеного пункту

Експлікація зарезерованої земельної ділянки

Місце знаходження зарезерованої земельної ділянки		площа, га	орієнтовна кількість зарезерованих земельних ділянок	цільове призначення земельної ділянки	кадастровий номер земельної ділянки	угіддя	агро виробнича група ґрунтів	обмеження (меліоративна система, ЛЕП трубопроводи, тощо)
назва урочища, вулиці	за межами							
урочище	За межами	15	10	для ведення особистого селянського господарства	2621655700:05:001:0005	пасовище	45e,49e	відсутні

Ясеновопільнівська сільська рада

Ясеновопільнівська сільська рада, с. Ясенів-Пільний



Умовні позначення

- земельна ділянка, на яку надано дозвіл на розроблення проекту землеустрою щодо відведення у власність учасникам анти терористичної операції
- земельна ділянка, яка внесена до Державного земельного кадастру
- межа населеного пункту

Експлікація зарезервованої земельної ділянки

Місце знаходження зарезервованої земельної ділянки		площа,га	орієнтовна кількість зарезервованих земельних ділянок	цільове призначення земельної ділянки	кадастровий номер земельної ділянки	угіддя	агро виробнича група ґрунтів	обмеження (меліоративна система, ЛЕП трубопроводи, тощо)
назва урочища, вулиці	за межами							
урочище «Загора»	за межами	13,9990	7	для ведення особистого селянського господарства	відсутні	рілля	50л	Внутрігосподарська меліоративна система
Урочище «Андріяшево»	За межами	2,0	1	для ведення особистого селянського господарства	відсутні	рілля	45e 49 e	Внутрігосподарська меліоративна система