



ДЕРЖАВНА СЛУЖБА УКРАЇНИ З ПИТАНЬ ГЕОДЕЗІЇ,
КАРТОГРАФІЇ ТА КАДАСТРУ

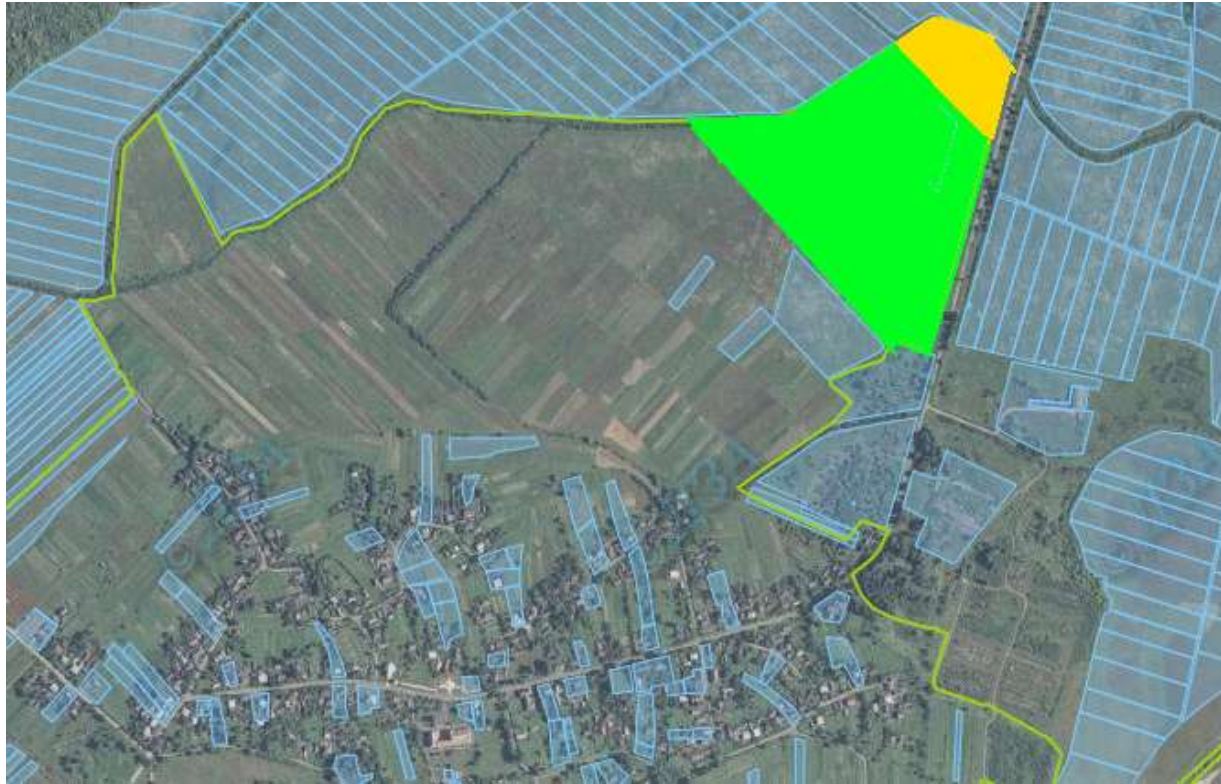
ГОЛОВНЕ УПРАВЛІННЯ ДЕРЖГЕОКАДАСТРУ У ІВАНО-ФРАНКІВСЬКІЙ ОБЛАСТІ

АЛЬБОМ-АТЛАС
з резервування земельних ділянок для учасників антитерористичної операції на території
Галицького району
Івано-Франківської області

2018

Блюдниківська сільська рада

Блюдниківська сільська рада



зарезервований масив земельних ділянок



межа населеного пункту



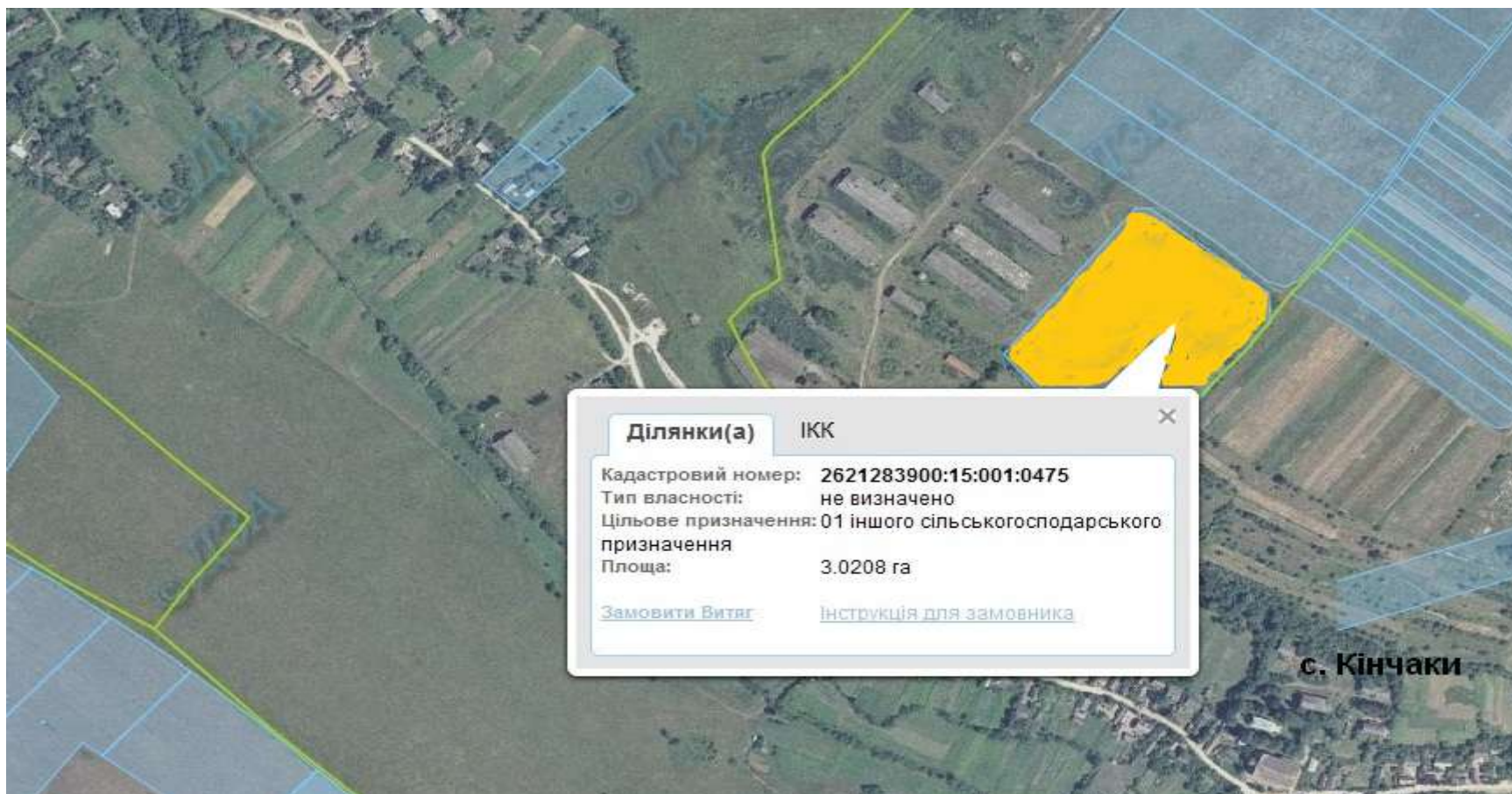
місце розташування земельної ділянки, яка уже відводиться учасникам АТО - 10 га.

Експлікація земельної ділянки

Місцезнаходження зарезервованої земельної ділянки		площа, га	цільове призначення земельної ділянки	кадастровий номер земельної ділянки (при наявності)	угіддя	обмеження (меліоративна система, ЛЕП, трубопроводи, тощо)
назва урочища, вулиці	за межами					
с.Блюдники	за межами	2,00	для ведення особистого селянського господарства	2621280300:06:001:0926	сіножаті	

Кінчаківська сільська рада

Кінчаківська сільська рада



земельна ділянка для ведення садівництва, яка пропонується для резерву _____ межа населеного пункту

Експлікація земельної ділянки

Місцезнаходження зарезервованої земельної ділянки		площа, га	цільове призначення земельної ділянки	кадастровий номер земельної ділянки (при наявності)	угіддя	обмеження (меліоративна система, ЛЕП, трубопроводи, тощо)
назва урочища, вулиці	за межами					
с.Кінчаки	за межами	3,0208	для ведення садівництва	2621283900:15:001:0475	багаторічні насадження	ЛЕП

Тенетниківська сільська рада

Тенетниківська сільська рада



земельна ділянка для ведення особистого селянського господарства, яка пропонується для резерву населеного пункту
 межа

Експлікація земельної ділянки

Місцезнаходження зарезервованої земельної ділянки		площа, га	цільове призначення земельної ділянки	кадастровий номер земельної ділянки (при наявності)	угіддя	обмеження (меліоративна система, ЛЕП, трубопроводи, тощо)
назва урочища, вулиці	за межами					
с.Новий Мартинів	за межами	4,0129	для ведення особистого селянського господарства	2621287000:09:001:0005	рілля	-

Тенетниківська сільська рада



—————— межа населеного пункту

■ земельні ділянки внесені до ДЗК – 4,0га

■ місце розташування земельної ділянки, яка планується для резерву .-1 га

Експлікація земельної ділянки

Місцезнаходження зарезервованої земельної ділянки		площа, га	цільове призначення земельної ділянки	кадастровий номер земельної ділянки (при наявності)	угіддя	обмеження (меліоративна система, ЛЕП, трубопроводи, тощо)
назва урочища, вулиці	за межами					
с.Новий Мартинів	за межами	15,00	для ведення особистого селянського господарства	-	рілля	меліоровані, ЛЕП

Старомартинівська сільська рада

Старомартинівська сільська рада



— межа населеного пункту

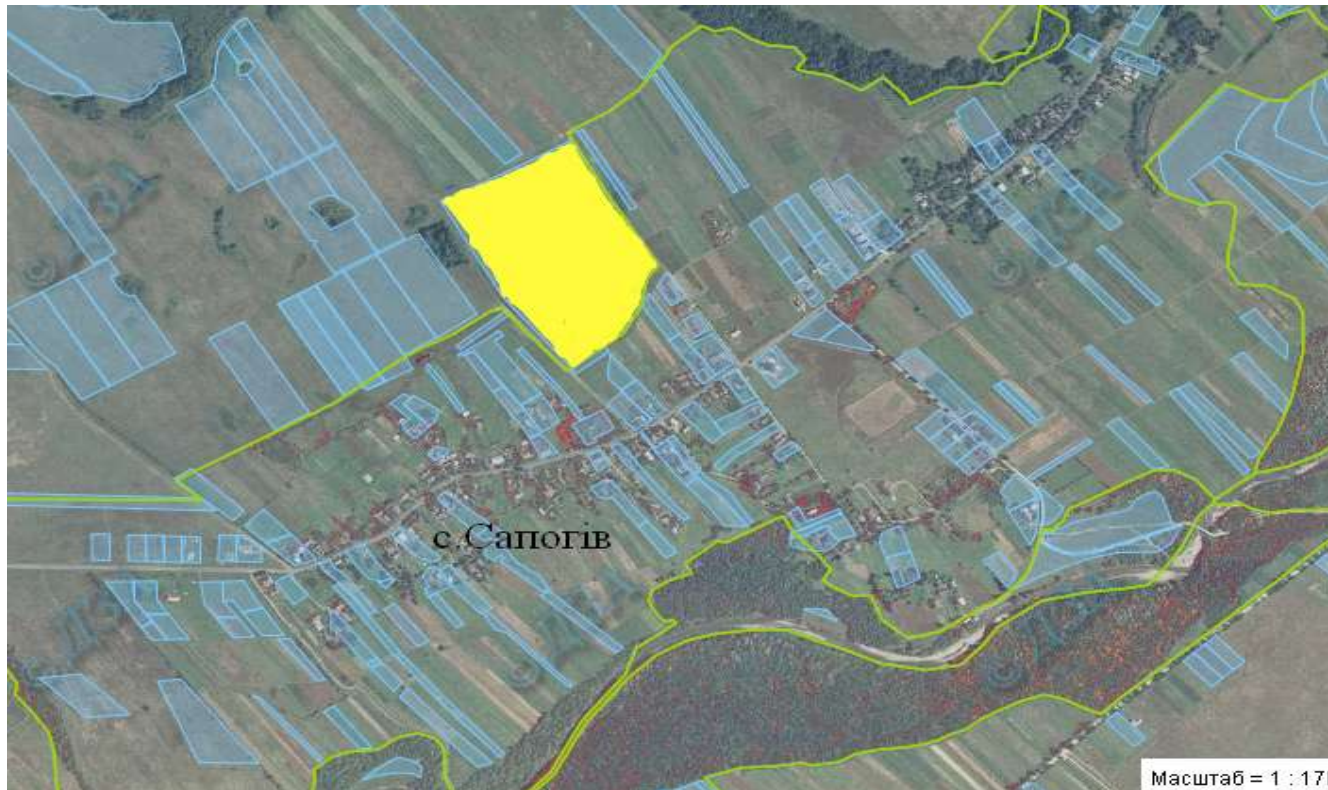
■ місце розташування земельної ділянки, яка планується для резерву .

Експлікація земельної ділянки

Місцезнаходження зарезервованої земельної ділянки		площа, га	цільове призначення земельної ділянки	кадастровий номер земельної ділянки (при наявності)	угіддя	обмеження (меліоративна система, ЛЕП, трубопроводи, тощо)
назва урочища, вулиці	за межами					
с.Різдвяни	за межами	22,5195	для ведення особистого селянського господарства	2621286600:03:001:1159	рілля	меліоровані

Сапогівська сільська рада

Сапогівська сільська рада



—————— межа населеного пункту

■ місце розташування земельної ділянки, яка планується для резерву після розроблення генплану, списання меліорації та введення земельної ділянки в межі населеного пункту .

Експлікація земельної ділянки

Місцезнаходження зарезервованої земельної ділянки		площа, га	цільове призначення земельної ділянки	кадастровий номер земельної ділянки (при наявності)	угіддя	обмеження (меліоративна система, ЛЕП, трубопроводи, тощо)
назва урочища, вулиці	за межами					
с.Сапогів	за межами	8,8927	для особистого селянського господарства	2621286500:02:001:0270	рілля	меліоровані, ЛЕП

